



ВОСТОЧНЫЙ ЦЕНТР
ГОСУДАРСТВЕННОГО
ПЛАНИРОВАНИЯ

Социально-экономическое развитие
КАМЧАТСКОГО КРАЯ:
ТЕРРИТОРИАЛЬНЫЙ РАЗРЕЗ

Хабаровск, 2025

СОКРАЩЕНИЯ

ВБР Водные биологические ресурсы

ВДС Валовая добавленная стоимость

ВИЭ Возобновляемые источники энергии

ВРП Валовой региональный продукт

ГО Городской округ

ИП Индивидуальный предприниматель

КМНС Коренные малочисленные народы Севера, Сибири и Дальнего Востока Российской Федерации

МО Муниципальное образование / муниципальный округ

МСБ Минерально-сырьевая база

МСП Малое и среднее предпринимательство

МР Муниципальный район

НДФЛ Налог на доходы физических лиц

ООПТ Особо охраняемые природные территории

п. п. Процентный пункт





























СЭР Социально-экономическое развитие

СПГ Сжиженный природный газ

ФЛ Физическое лицо

ЮЛ Юридическое лицо

УСЛОВНЫЕ ОБОЗНАЧЕНИЯ

 	Месторождения, содержащие золото, серебро
	Месторождения, содержащие платиноиды
	Многокомпонентные месторождения
	Месторождение ртути
	Месторождение угля
	Месторождения газа
	Аэропорт
	Вертолетная площадка
	Порт, портопункт
	Дизельная электростанция
	Ветряная электростанция
	Геотермальная электростанция
	Гидроэлектростанция
	Тепловая электростанция (теплоэлектроцентраль)
	Рыболовство
	Рыбопереработка
	Добыча полезных ископаемых
	Туризм
	Торговля
	Городская экономика
	Бюджетная сфера и ЖКХ
	Строительство
	Сельское хозяйство
	Судоремонт
	Генерация электроэнергии на основе ВИЭ
	Оленеводство
	ООПТ

УСЛОВНЫЕ ОБОЗНАЧЕНИЯ



Обеспеченность электроплитами



Обеспеченность горячим водоснабжением



Обеспеченность ваннами



Обеспеченность отоплением



Обеспеченность канализацией



Обеспеченность водоснабжением



Место муниципального образования в рейтинге



Экономический рост



Стагнация



Рецессия

ОГЛАВЛЕНИЕ

Раздел

01

Камчатский край в цифрах (2023 г.)

– 5

Раздел

02

Оценка социально-экономического развития муниципальных образований Камчатского края*

– 6

Городской округ Петропавловск-Камчатский	9
Алеутский муниципальный округ	13
Быстринский муниципальный район	16
Мильковский муниципальный округ	20
Елизовский муниципальный район	24
Соболевский муниципальный район	28
Усть-Большерецкий муниципальный район	32
Усть-Камчатский муниципальный район	36
Карагинский муниципальный район	40
Олюторский муниципальный район	44
Пенжинский муниципальный район	48
Тигильский муниципальный район и городской округ пгт. Палана	52

Раздел

03

Рейтинг муниципальных образований по уровню социально-экономического развития

– 56

Раздел

04

Контакты и проекты ФАНУ «Востокгосплан»

– 57

* – наименования муниципальных образований приведены по состоянию на декабрь 2023 г.

КАМЧАТСКИЙ КРАЙ В ЦИФРАХ (2023 г.)

Территория Камчатского края сопоставима по площади со Швецией и существенно превосходит Германию, Италию, Норвегию. Территория региона – это почти 2 Великобритании / 3 Греции / 4 Болгарии / 5 Австрий / 11 Голландий.

464 тыс. км²
площадь

Регион отличается низкой плотностью населения, которая составляет 0,62 чел./км². По численности жителей Камчатский край сопоставим с населением Барбадоса – государства, расположенного в Вест Индии на острове площадью всего в 439 км².

289 тыс. чел.
численность населения на конец года

В крае добывается более 30% рыбы и водных биоресурсов от общих объемов вылова Российской Федерации. Регион – лидер по вылову тихоокеанских лососей (более 490 тыс. тонн в 2023 г.) Камчатский край является основным местом воспроизводства запасов диких стад тихоокеанских лососей.

1,8 млн тонн
добыча ВБР

Минерально-сырьевая база края характеризуется наличием широкого спектра полезных ископаемых, в том числе: цветные металлы (включая золото, серебро, платину), газ горючий, конденсат, бурые и каменные угли, подземные воды различного типа и назначения (питьевые, минеральные и теплоэнергетические), ювелирно-поделочные камни и др. Добыча драгоценных металлов является одним из наиболее перспективных направлений развития горнодобывающей отрасли и экономики региона.

9,7 тонн
объем добычи золота

Камчатский край – лидер «зеленой» энергетики России по производству энергии геотермальными электростанциями, которые вырабатывают электроэнергию из тепловой энергии подземных источников. Кроме того, на полуострове активно используют энергию ветра.

20,9%
доля ВИЭ в общей генерации

Природа Камчатки уникальна: для ее сохранения создано 2 заповедника (Кроноцкий, Корякский), национальный парк «Командорские острова», государственный природный заказник «Южно-Камчатский», 5 природных парков регионального значения, 14 государственных заказников регионального значения, 2 курортные зоны, 68 памятников природы. 6 ООПТ разных категорий и статуса общей площадью 3,79 млн га включены в список всемирного культурного и природного наследия ЮНЕСКО.


8,8 млн га
площадь ООПТ

Ледники и вулканы, минеральные и термальные источники, Долина гейзеров, нетронутые цивилизацией фауна и флора, историческое наследие полуострова способствуют развитию разных видов туризма. В 2023 году Камчатку посетили более 360 тыс. чел. В туристической отрасли занято более 7 тыс. человек. Доля ВДС туристской индустрии в ВРП в 2023 г. в регионе выше среднероссийского уровня (2,8%), но ниже, чем в среднем в мире (9,1%).


3,5%
доля ВДС туристской индустрии в ВРП


МУНИЦИПАЛЬНЫХ ОБРАЗОВАНИЙ КАМЧАТСКОГО КРАЯ*


 **ПЕНЖИНСКИЙ**
муниципальный район **1**

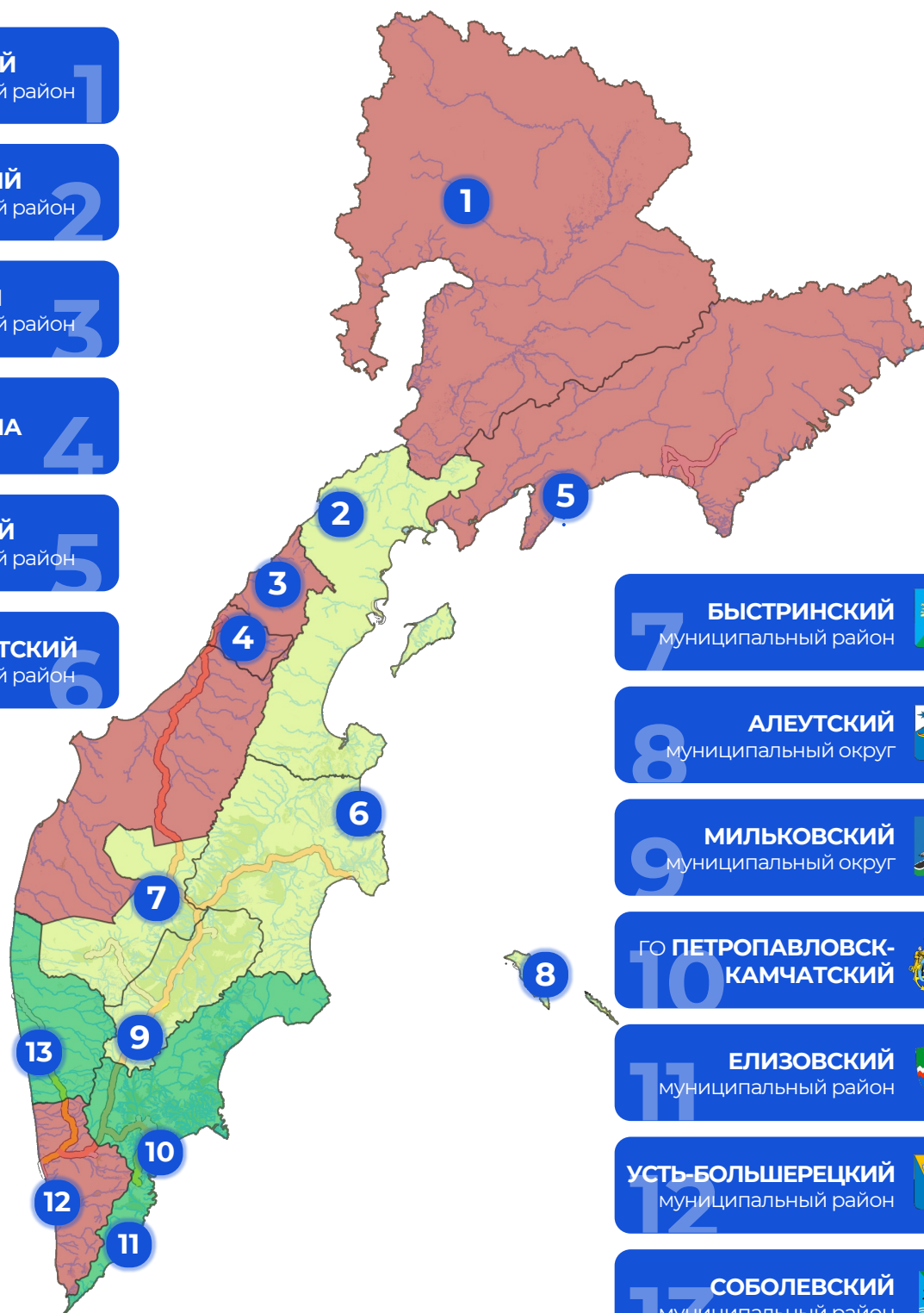
 **КАРАГИНСКИЙ**
муниципальный район **2**

 **ТИГИЛЬСКИЙ**
муниципальный район **3**

 **ГО пгт. ПАЛАНА** **4**

 **ОЛЮТОРСКИЙ**
муниципальный район **5**

 **УСТЬ-КАМЧАТСКИЙ**
муниципальный район **6**



БЫСТРИНСКИЙ
муниципальный район **7**

АЛЕУТСКИЙ
муниципальный округ **8**

МИЛЬКОВСКИЙ
муниципальный округ **9**

ГО ПЕТРОПАВЛОВСК-КАМЧАТСКИЙ **10**

ЕЛИЗОВСКИЙ
муниципальный район **11**

УСТЬ-БОЛЬШЕРЕЦКИЙ
муниципальный район **12**

СОБОЛЕВСКИЙ
муниципальный район **13**

Уровни СЭР:

- Высокий
- Средний
- Низкий

Методика интегральной оценки
уровня социально-экономического
развития муниципальных
образований региона



Примечание: ЗАТО ГО Вилючинский в расчетах не учитывался

ПОКАЗАТЕЛЬ



Численность населения (среднегодовая), **чел.**

620 2 407 59 774 8 809 1 984 6 127 8 597 163 072 3 430 3 546 1 993 6 373 266 729

Темп роста за 5 лет, %

-9,7 -0,5 -7,0 -5,8 -19,3 -15,6 -6,0 -9,6 -4,2 -6,3 -2,0 -0,6 -8,6

СОСТОЯНИЕ ЭКОНОМИКИ



Доходы экономики на душу населения, **тыс. руб.**

388,0 2 323,9 1 682,2 330,7 11 694,9 5 441,9 2 137,8 3 713,4 10 168,7 1 454,0 3 809,5 974,7 3 416,0

Количество ЮЛ в расчете на 1 тыс. человек населения, **ед.**

16,1 12,5 15,7 5,9 19,2 18,0 8,4 25,4 14,3 9,9 7,0 9,9 20,8

Количество ИП в расчете на 1 тыс. человек населения, **ед.**

27,4 19,5 33,7 17,4 24,2 21,1 20,4 42,5 21,6 19,7 21,6 20,2 36,8

Инвестиции в основной капитал (без учета МСП) на душу населения, **тыс. руб.**

49,8 797,3 357,1 97,6 3 102,5 346,7 219,9 480,8 747,9 189,5 1 665,3 42,3 448,2

ЭКОНОМИЧЕСКАЯ ДИНАМИКА



Среднегодовые темпы роста доходов экономики за 5 лет, %

114,0 122,0 105,6 109,8 113,3 100,0 105,1 102,5 99,7 92,9 101,2 113,7 103,0

Среднегодовые темпы роста числа ЮЛ (коммерческих) за 5 лет, %

95,5 99,2 98,5 98,6 99,4 98,1 96,8 95,3 95,9 92,4 91,5 96,1 96,0

Среднегодовые темпы роста числа ИП за 5 лет, %

92,7 92,6 96,9 91,7 92,0 92,9 94,8 97,7 100,0 95,0 94,9 96,3 97,2

Среднегодовые темпы роста плательщиков НДФЛ за 5 лет, %

99,0 97,7 101,5 97,8 109,6 102,2 103,8 100,5 101,6 99,8 98,8 96,7 101,0

Среднегодовой темп роста инвестиций в осн. капитал (без учета МСП) за 5 лет, %

113,6 117,9 131,9 102,0 135,6 96,0 121,5 126,9 86,5 82,1 103,5 87,8 127,2

УСЛОВИЯ ЖИЗНИ



Налогооблагаемые доходы в расчете на одного плательщика НДФЛ, **тыс. руб.**

621,6 739,2 959,0 706,7 650,0 663,1 959,3 1 146,6 855,0 569,1 606,5 579,2 1 091,7

Ввод в действие жилых домов на территории МО в расчете на 1 тыс. жителей, **кв. м.**

0,0 103,1 1 120,4 41,2 133,6 185,7 161,8 94,0 0,0 16,9 301,6 34,7 324,6

Интегральный показатель социального неблагополучия (средний за 5 лет)

0,23 1,01 1,01 1,13 0,90 2,58 1,05 0,84 1,95 1,24 2,58 2,00 1,0

УРОВЕНЬ СОЦИАЛЬНО-ЭКОНОМИЧЕСКОГО РАЗВИТИЯ



лучше

хуже

Примечание: Тигильский муниципальный район в расчетах учтен с ГО пгт. Палана

Оценка социально-экономического развития Камчатского края в разрезе МО демонстрирует существенную дифференциацию как по уровню экономического развития, так и по условиям жизни.

К числу лидеров социально-экономического развития относятся 3 МО. В 2-х из них (ГО г. Петропавловск-Камчатский и Елизовский район) сконцентрирована основная часть населения края (около – 80 %), зарегистрировано более 90 % предприятий коммерческого сектора, и приходится более 83 % общего объема инвестиций в основной капитал региона. Замыкает тройку лидеров Соболевский муниципальный район, в котором предприятия рыбохозяйственного комплекса обеспечивают самые высокие удельные значения доходов хозяйствующих субъектов и инвестиций в регионе.

К аутсайдерам отнесено 4 МО. Усть-Большерецкий район по величине доходов бизнеса на душу населения замыкает тройку лидеров в регионе, что преимущественно обеспечивается предприятиями рыбопромышленного комплекса. Однако, удельные значения инвестиций, темпы экономической динамики и условия жизни хуже среднекраевого уровня. Также в группу аутсайдеров отнесено 3 муниципалитета в составе Корякского округа. Олюторский, Пенжинский и Тигильский районы в значительной степени уступают другим МО как по масштабам экономической деятельности, так и по условиям жизни. Отчасти это обусловлено их удаленностью, низкой транспортной доступностью и малочисленностью (здесь проживает около 4 % населения края). В этих муниципалитетах более половины населения относится к КМНС.

Несмотря на условия проживания и отставание по экономическим параметрам, сокращение численности населения в Корякском округе происходит меньшими темпами, чем в среднем по краю. Наиболее низкие темпы сокращения численности населения за 5 лет отмечаются в Быстринском муниципальном районе, где так же как и в Корякском округе, значительная доля жителей является КМНС (более 45 %).

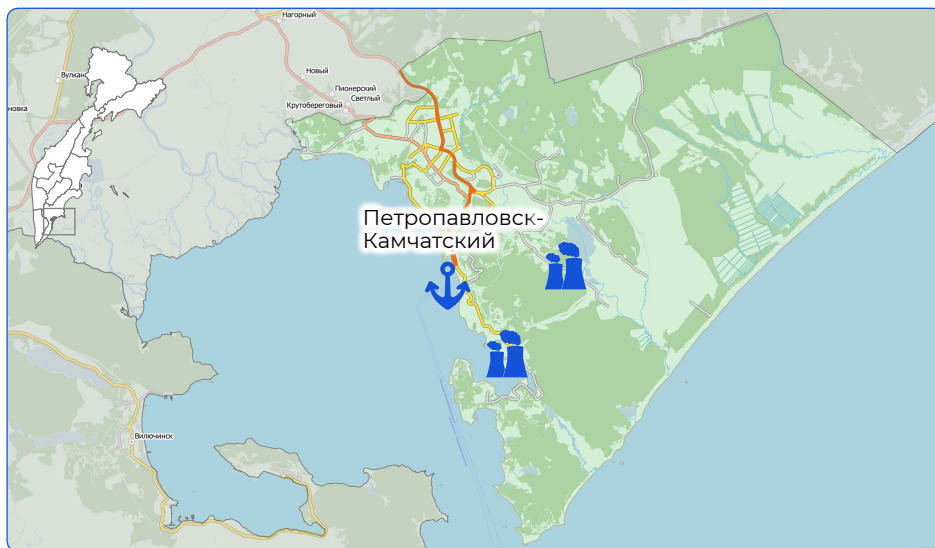
Сравнительно высокие значения показателей, характеризующих уровень экономического развития, а также позитивная экономическая динамика не всегда сопровождаются улучшением условий жизни людей. Однако, в МО, где отмечаются наиболее благоприятные условия для проживания наблюдаются сравнительно более высокий достигнутый уровень экономического развития и/или положительная экономическая динамика.



ПЕТРОПАВЛОВСК-КАМЧАТСКИЙ

ГОРОДСКОЙ ОКРУГ

ГО Петропавловск- Камчатский – столица Камчатского края, где проживает более половины (56 %) населения региона, и сконцентрированы как объекты государственного управления, культуры (Камчатский театр, музеи и др.), высшего образования (КамчатГТУ, КамГУ им. Витуса Беринга и др.), социального обслуживания, так и значительная часть предприятий коммерческого сектора (около 71 %) и $\frac{3}{4}$ частных предпринимателей, а также уникальные природные (Авачинская бухта – вторая по величине в мире; Халактырский пляж с черным вулканическим песком;



лежбище сивучей и др.) и исторические достопримечательности времен Крымской войны. Это делает город центром туризма, культуры и экономики.

Экономика административного центра диверсифицирована, с основным фокусом на развитии рыбохозяйственного комплекса (АО «Океанрыбфлот», Рыболовецкий колхоз им. В.И. Ленина, ООО «Росрыбфлот», ООО «Меркурий», ООО «Камчатталфлот» и др.), что обеспечивает округу лидирующие позиции по объемам переработки рыбы, ракообразных и моллюсков (АО «РКЗ «Командор», ООО «Петропавловск-Камчатский рыбоконсервный завод» и др.), которые преимущественно отправляются на экспорт в страны Азиатско-Тихоокеанского региона.

В экономике также доминируют услуги (оказывают преимущественно ИП), торговля (представлена в т.ч. федеральными сетями – ООО «ДНС ритейл», ООО «Кари», ООО «Глория джинс», АО «Кюхенлэнд Хоум Рус», ООО «Остин» и др.), транспорт (крупный круглогодичный морской порт – опорный хаб на восточном плече трассы Северного морского пути), услуги судоремонта (ООО «Рем-Нова-ДВ», АО «Петропавловск-Камчатский судоремонтный завод» и др.), энергетика (ПАО «Камчатскэнерго», АО «ЮЭСК») и обрабатывающие производства (представлены предприятиями по производству пищевых продуктов – АО «Молокозавод Петропавловский», АО «Петропавловский хлебокомбинат», ООО «Наш хлеб», ООО «Алфавит вкуса» и др.).

Таким образом, городской округ является лидером по масштабам экономической деятельности, составляя около 67 % от доходов коммерческого сектора региона.

Развитие экономики административного центра способствует формированию благоприятных условий для жизни местного населения (в т.ч. социальной среды), обеспечивая более высокие среднедушевые доходы (по сравнению со среднекраевым уровнем), показатели ввода и благоустройства жилья, обеспеченности социальной инфраструктурой.

Однако, данные факторы не оказывают существенного влияния на закрепление населения (число жителей постепенно сокращается), что обусловлено как природно-климатическими особенностями и транспортной изолированностью территории, так и относительно высокой стоимостью жизни.

Перспективы развития ГО Петропавловск-Камчатского связаны с реализацией мастер-плана комплексного социально-экономического развития города до 2030 года. Документ направлен на создание в городе более привлекательных условий для местных жителей («современный город в обрамлении уникальной природы») и раскрытия его туристического потенциала. В фокусе развития экономики – туризм и креативные отрасли, логистика (Северный морской путь) и судоремонт, а также энергетика (перевалка СПГ).



ПЕТРОПАВЛОВСК-КАМЧАТСКИЙ

ГОРОДСКОЙ ОКРУГ

НАСЕЛЕНИЕ

Численность, тыс. чел.

	2015	2019	2023*
край	316,1	313,0	288,9
округ	180,9	179,6	163,2

Изменение в 2023 к 2015 г., %

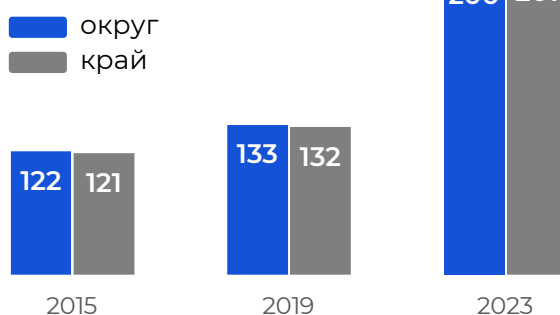
-8,9

-9,9

Налогооблагаемые денежные доходы ФЛ и ИП на душу населения, тыс. руб.



Социальные и другие выплаты, тыс. руб.



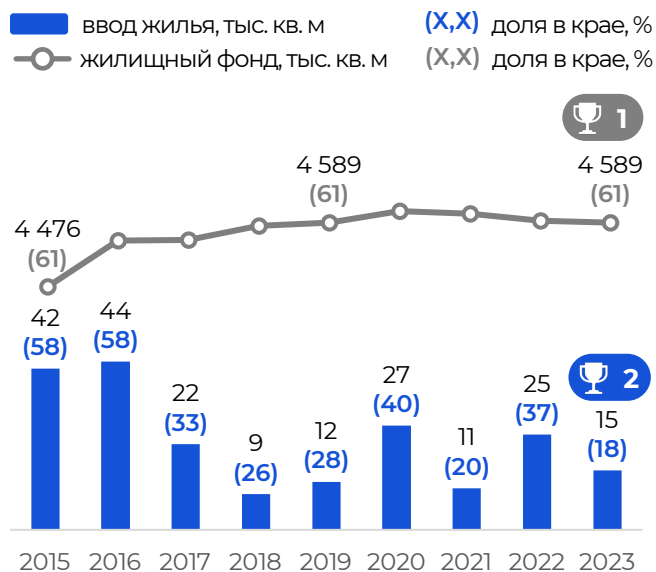
Налогооблагаемые доходы в расчете на 1 налогоплательщика 2023 г., тыс. руб.



* – с учетом итогов ВПН-2020

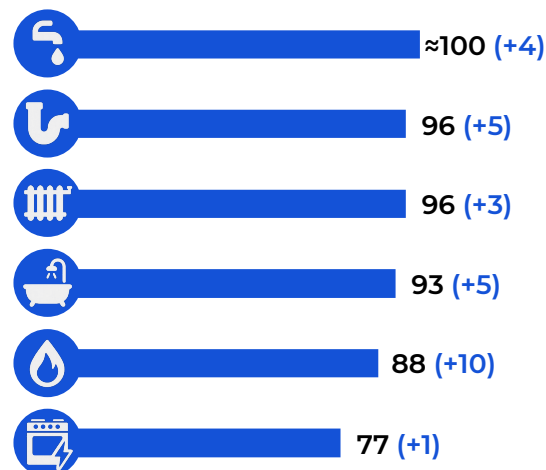
УСЛОВИЯ ЖИЗНИ

Жилищный фонд и ввод жилья



Благоустройство жилищного фонда в 2023 г.

XX – доля от всего жилфонда по МО, %
(+/-XX) – сравнение с краем, п. п.



Источники: https://kamgov.ru/minter/current_activities/spravocnik-administrativno-territorialnogo-ustrojstva; паспорта муниципальных образований Камчатского края; БД ПМО; https://rosstat.gov.ru/storage/mediabank/urov_2010-2023.xlsx; https://www.nalog.gov.ru/rn41/related_activities/statistics_and_analytics/forms/

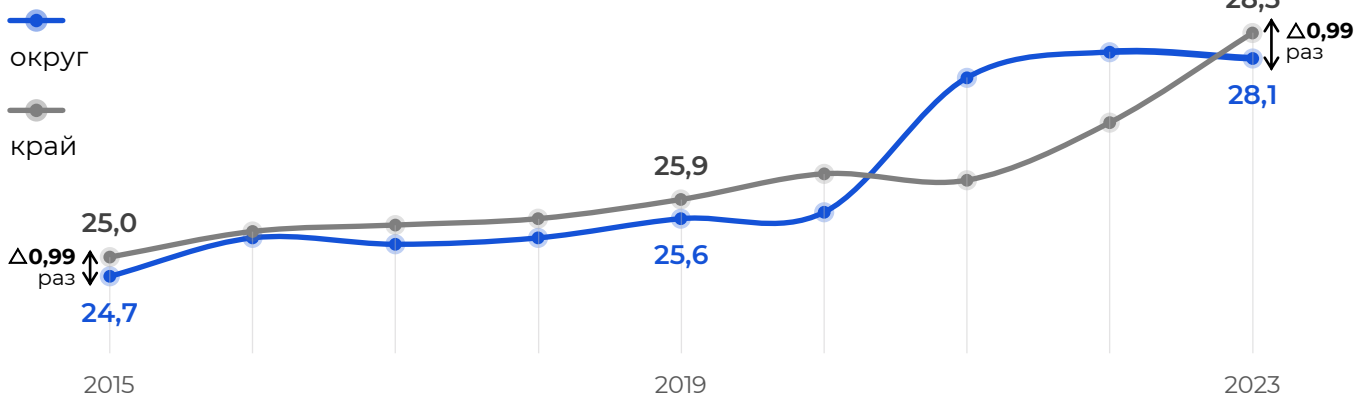


ПЕТРОПАВЛОВСК-КАМЧАТСКИЙ

ГОРОДСКОЙ ОКРУГ

УСЛОВИЯ ЖИЗНИ

Обеспеченность жильем, кв. м/чел.



Социальная напряженность, соотношение с удельными значениями по краю

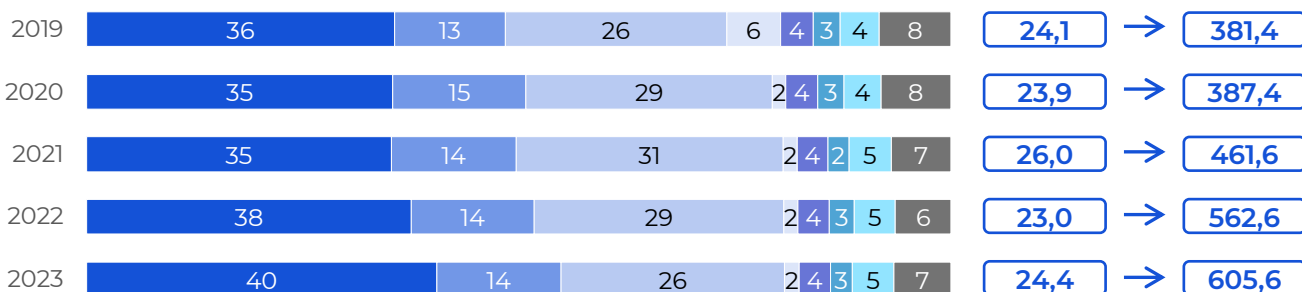


ЭКОНОМИКА

Доходы хозяйствующих субъектов без МСП, %

Доля МСП, %

Доходы, млрд руб. **1**



- рыболовство
- торговля оптовая и розничная; ремонт автотранспортных средств и мотоциклов
- обеспечение электрической энергией, газом и паром; кондиционирование воздуха
- водоснабжение; водоотведение, организация сбора и утилизации отходов, деятельность по ликвидации загрязнений
- транспортировка и хранение
- обрабатывающие производства
- строительство
- иные виды деятельности

Источники: Камчатстат; БД ПМО; Министерство социального благополучия и семейной политики Камчатского края; Минэкономразвития Камчатского края; УМВД по Камчатскому краю; <https://vostok.today/43835-master-planom-stolicy-kamchatki-zajmutsja-gazprombank-i-bamtonnelstroj-most.html>

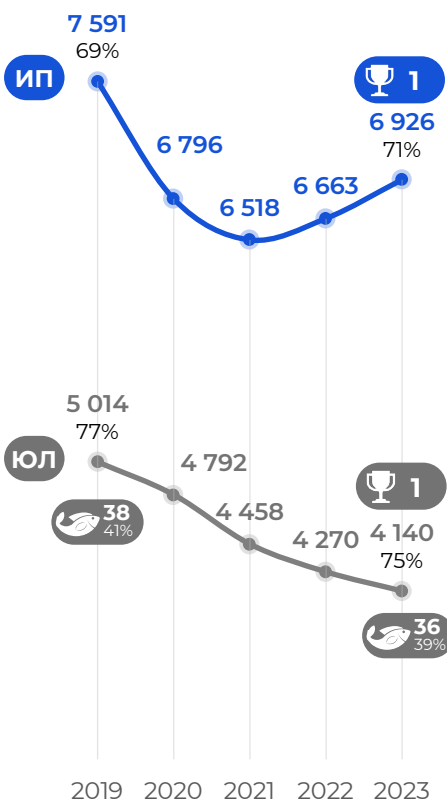


ПЕТРОПАВЛОВСК-КАМЧАТСКИЙ ГОРОДСКОЙ ОКРУГ

ЭКОНОМИКА

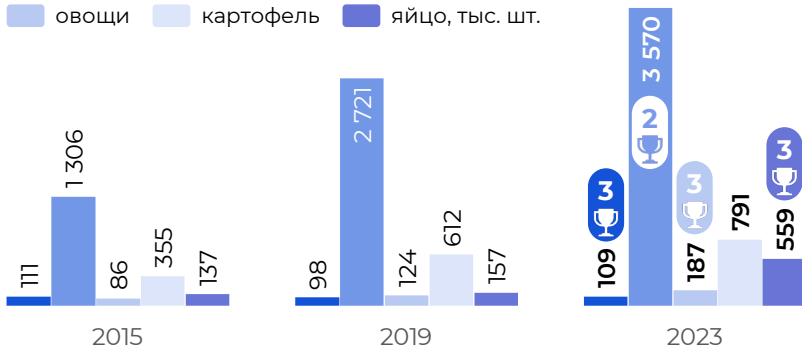
Хозяйствующие субъекты, ед.

Х,Х доля в крае, %



Продукция сельского хозяйства, ТОНН

■ скот и птица (в убойном весе) ■ молоко
■ овощи ■ картофель ■ яйцо, тыс. шт.



Рыба переработанная и консервированная, ракообразные и моллюски*

■ объемы производства, тыс. т
● доля в крае, %



* – 2022 и 2023 гг. без субъектов МП

ПОТЕНЦИАЛ



Реализация мастер-плана
Петропавловск-Камчатской
агломерации 2023-2030 гг.

149,6

млрд руб.

+78 Индекс качества городской среды, баллов

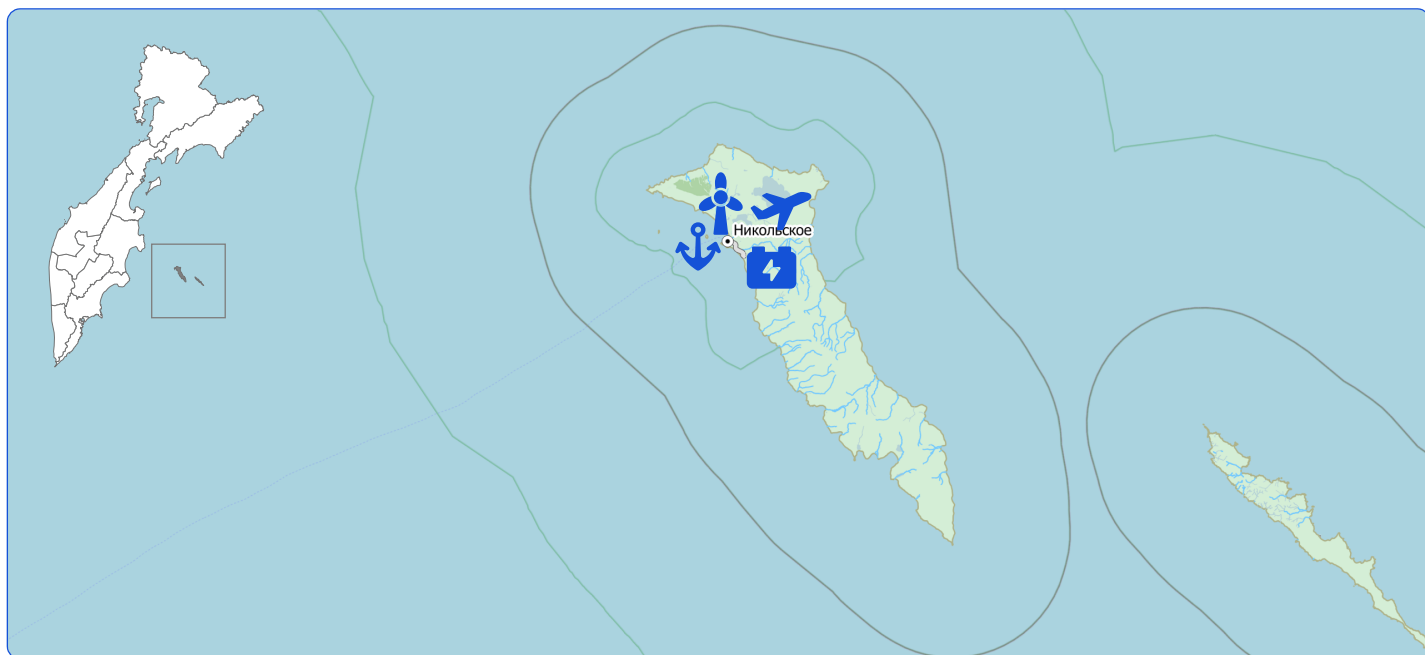
+74 Доля переработки рыбных отходов, п. п.

+475 Туристический поток, тыс. чел.

+97 Ремонт крупных и средних судов, ед.

+21 Доля переработки рыбы, п. п.

+16 Доля генерации электроэнергии на ВИЭ, п. п.



Островное положение (Командорские острова), низкая транспортная доступность (связь с материком только морем или по воздуху при наличии погоды), статус ООПТ (входит в национальный парк «Командорский») в совокупности со сложившейся системой и плотностью расселения (единственный населенный пункт – с. Никольское – где проживает чуть более 600 человек, в т. ч. 37 % КМНС) определили как специализацию и масштабы (аутсайдер в регионе) экономической деятельности муниципального округа, так и условия жизни местного населения.

Отсутствие крупного промышленного производства привело к превалированию в экономике МО сферы торговли (без учета МСП). Высокая доля строительного сектора преимущественно связана с реализацией проектов по развитию транспортной (в т. ч. строительство нового причала для судов с большей осадкой), коммунальной и социальной инфраструктуры, а также программы по расселению аварийного жилья. Возводимый в рамках нее жилищный фонд характеризуется высоким уровнем благоустройства.

Значительная часть местного населения занята в бюджетной сфере и ЖКХ, как результат средний уровень их доходов ниже (почти на 30%), чем в среднем по краю. В доходах хозяйствующих субъектов высока доля МСП (2 место в крае), который совместно с родовыми общинами КМНС (РО «Улах», РО «Исугих», РО «Кигнах» и др.) осуществляет вылов и переработку рыбы (ООО «Алеутский рыбокомбинат»). Общинами также ведется охотопромысловая деятельность и сбор дикоросов.

В перспективе на острове преимущественно сохранится действующая экономическая специализация, с преобладанием обеспечивающих секторов экономики и традиционных видов деятельности КМНС. Планируемая модернизация транспортной инфраструктуры (пирса и взлетной полосы) будет способствовать развитию туристической отрасли, так как Командорские острова обладают уникальной природой (многотысячные скопления птичьих базаров, множество видов китов и одни из самых крупных лежбищ морских котиков и сивучей), и самобытной культурой (здесь ведут забой морского зверя для традиционного питания алеутов, осуществляется ручная обработка шкур, создаются авторские изделия из меха животных, кости, камня и др. натуральных материалов).

Кроме того, развитие национального парка «Командорский» им.С. В. Маракова как уникальной площадки для проведения научных исследований местной флоры и фауны, создаст стимулы для активизации малого бизнеса.



НАСЕЛЕНИЕ

Численность, чел.

	2015	2019	2023*
край	316 116	313 016	288 947
округ	683	676	615

Изменение в 2023 к 2015 г., %

-8,9

-10,0

Налогооблагаемые денежные доходы ФЛ и ИП на душу населения, тыс. руб.



Социальные и другие выплаты, тыс. руб.



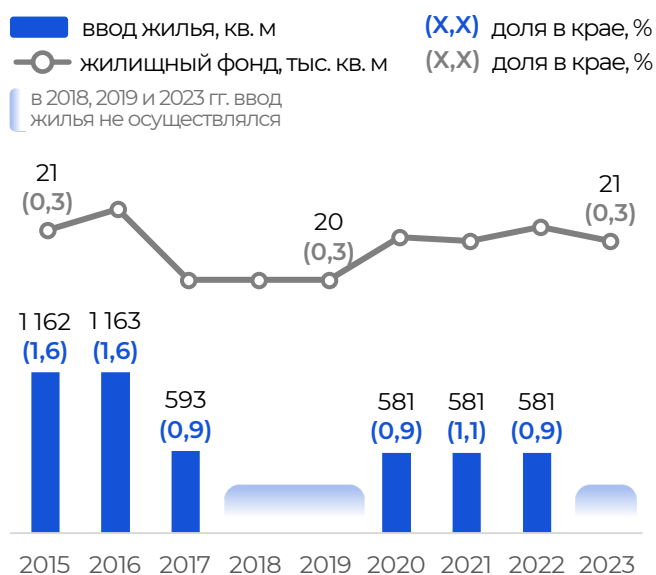
Налогооблагаемые доходы в расчете на 1 налогоплательщика 2023 г., тыс. руб.



* – с учетом итогов ВПН-2020

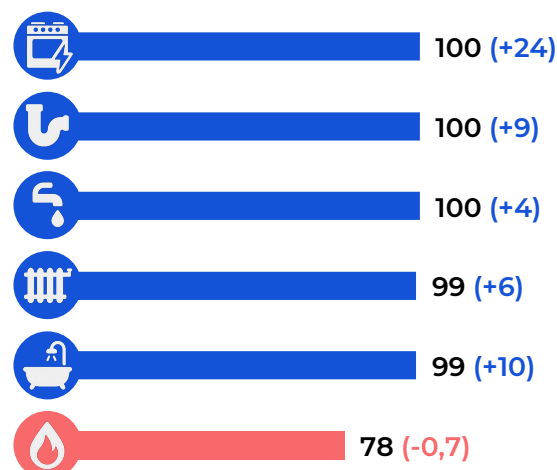
УСЛОВИЯ ЖИЗНИ

Жилищный фонд и ввод жилья



Благоустройство жилищного фонда в 2023 г.

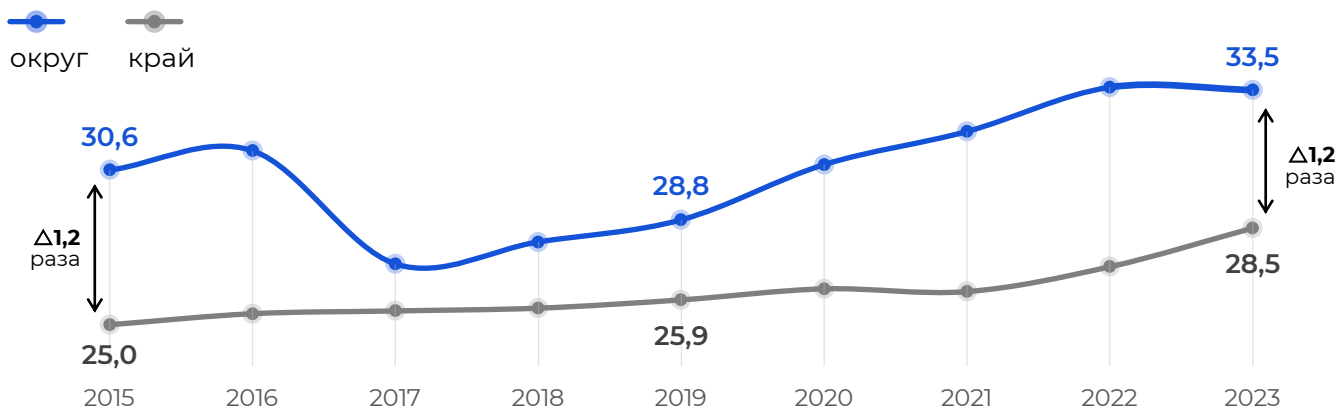
XX – доля от всего жилфонда по МО, %
 (+/-XX) – сравнение с краем, п. п.





УСЛОВИЯ ЖИЗНИ

Обеспеченность жильем, кв. м/чел.



Социальная напряженность, соотношение с удельными значениями по краю

Объем розничных продаж крепкой алкогольной продукции

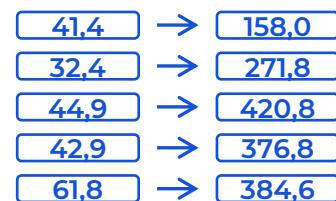


ЭКОНОМИКА

Доходы хозяйствующих субъектов без МСП, %



Доля МСП, %




🏆 12

■ торговля оптовая и розничная; ремонт автотранспортных средств и мотоциклов ■ строительство
■ деятельность по операциям с недвижимым имуществом

Хозяйствующие субъекты, ед.

X,X доля в крае, %





БЫСТРИНСКИЙ МУНИЦИПАЛЬНЫЙ РАЙОН

Географическое положение (в центральной части полуострова, отсутствие выхода к морю, наличие крупных рек), богатый природно-ресурсный (разнообразие ягод и промыслового пушного зверя, преобладание почв с высоким содержанием перегноя и питательных минеральных веществ) и минерально-сырьевой (запасы полезных ископаемых – ртуть, золото, медь, никель, серебро и др.) потенциал, а также наличие природных и этнических достопримечательностей определили экономическую специализацию района.

Доминирующая доля доходов бизнеса генерируется предприятиями по добыче цветных металлов (наиболее крупное АО «Камчатское золото» зарегистрировано в г. Петропавловск-Камчатский), которые преимущественно используют вахтовый метод занятости, что в том числе обуславливает более высокие (по сравнению со среднекраевым уровнем) доходы местного населения.

В малых объемах осуществляется лесо-заготовительная деятельность (ООО «Горный ключ»).

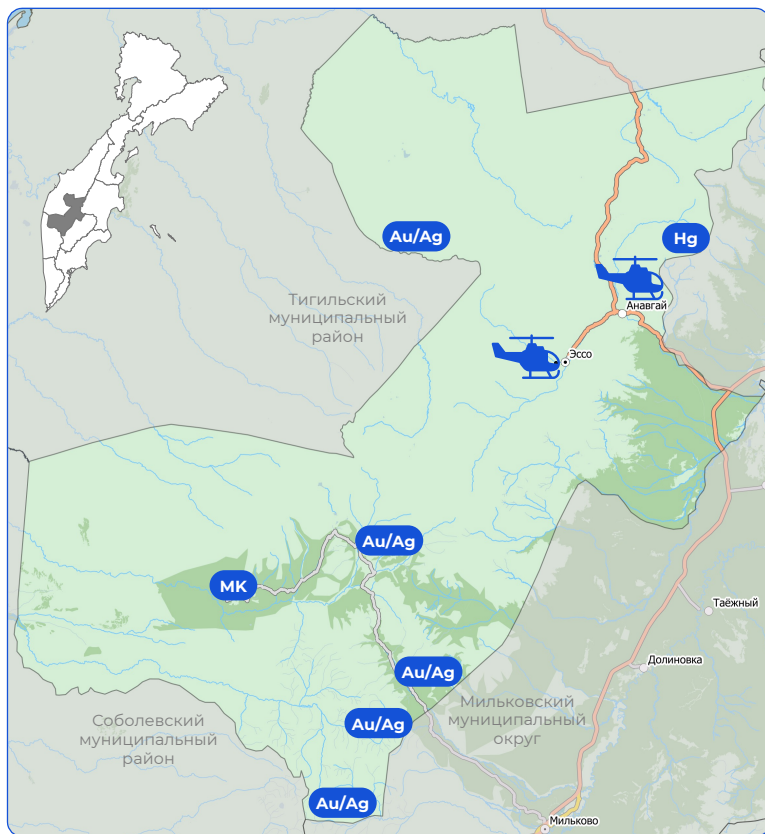
Определяющая роль в экономике района принадлежит сельскому хозяйству, с ведущими отраслями – молочным животноводством (ЗАО «Быстринское»), тепличным (приусадебным) хозяйством, фермерством и оленеводством (ООО «Оленевод»). Последнее вместе с охотой, сбором дикоросов и пресным рыболовством (ведется не только родовыми общинами, но и предприятиями района) являются традиционными видами хозяйственной деятельности коренных малочисленных народов Севера, доля которых в общей численности населения превышает 45 %.

Их культура и быт представляют интерес для туристов. На территории района располагаются этнографические объекты (музеи, корякское стойбище «Чау-Чив», этнокультурный комплекс «Мэнэдек», горнолыжная база «Оленгендэ»), а также природные объекты – Быстринский природный парк (включен в список объектов всемирного природного наследия ЮНЕСКО), термальные источники (используются не только в лечебных целях, но и для отопления тепличных хозяйств и жилого фонда). Наличие на территории района точек притяжения в совокупности с высокой транспортной доступностью муниципального образования (соединен автомобильной дорогой с административным центром региона) способствуют развитию туристического направления, в частности этнотуризма.

Несмотря на относительно диверсифицированную структуру экономики, по масштабам экономической деятельности район занимает аутсайдерские позиции в регионе.

При этом условия для жизни оцениваются лучше, чем в среднем по краю. Отмечается прирост благоустроенного жилого фонда, социальная среда характеризуется низкими показателями социального неблагополучия.

В перспективе в районе преимущественно сохранится действующая экономическая специализация. Развитие добывающего сектора связано с освоением месторождений минерально-сырьевых ресурсов АО «Камчатское золото» и созданием современного горнообогатительного комбината с минимизацией негативного влияния на окружающую среду района, а также возобновлением добычи на месторождении Шануч. Имеющийся потенциал создает предпосылки для развития сельского хозяйства и традиционных видов деятельности КМНС. Перспективным направлением экономической деятельности является туризм (в т.ч. этнотуризм), что позволит повысить занятость местного населения, в том числе в секторе сопутствующих услуг.





НАСЕЛЕНИЕ

Численность, чел.

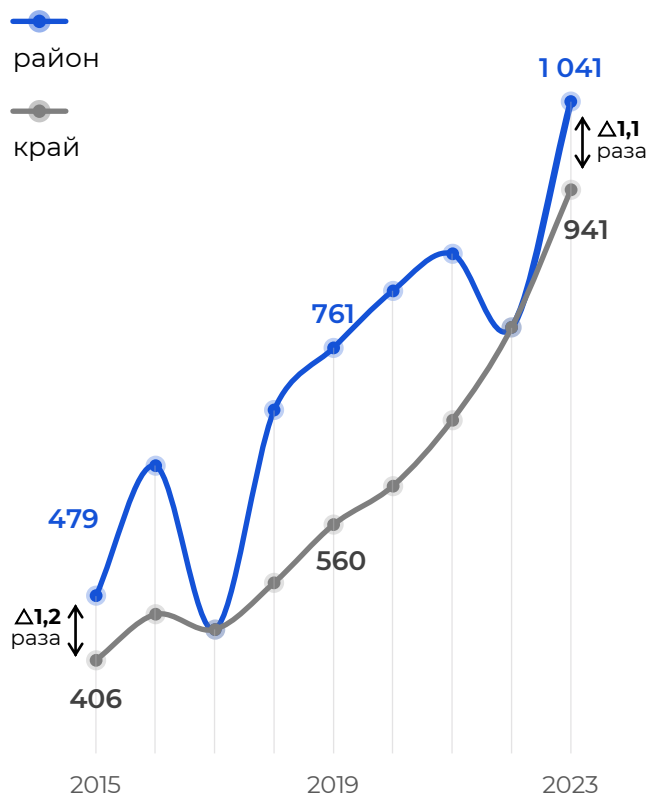
	2015	2019	2023*
край	316 116	313 016	288 947
район	2 439	2 416	2 391
с. Анавгай	532	499	477
с. Эссо	1 907	1 917	1 914

Изменение
в 2023 к 2015 г.,
%

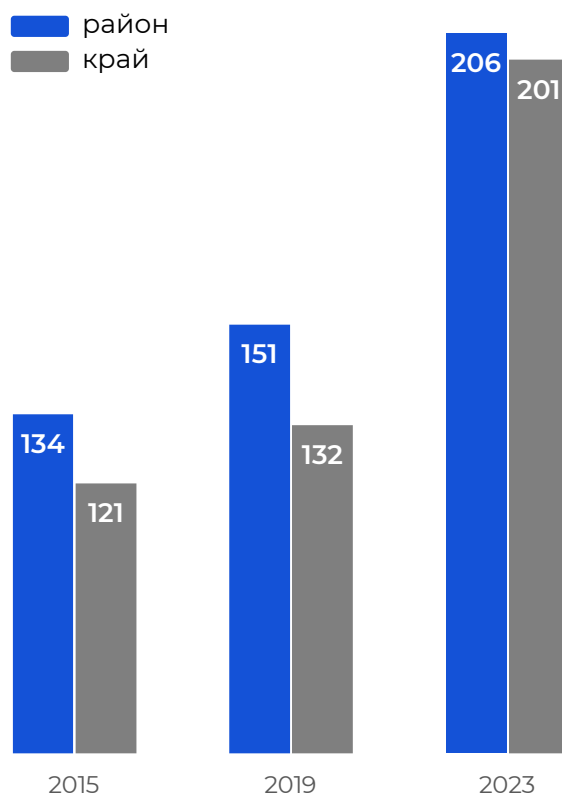
-8,9
-1,4
-10,3
+0,4

* – с учетом итогов ВПН-2020

Налогооблагаемые денежные
доходы ФЛ и ИП на душу
населения, тыс. руб.



Социальные
и другие выплаты,
тыс. руб.



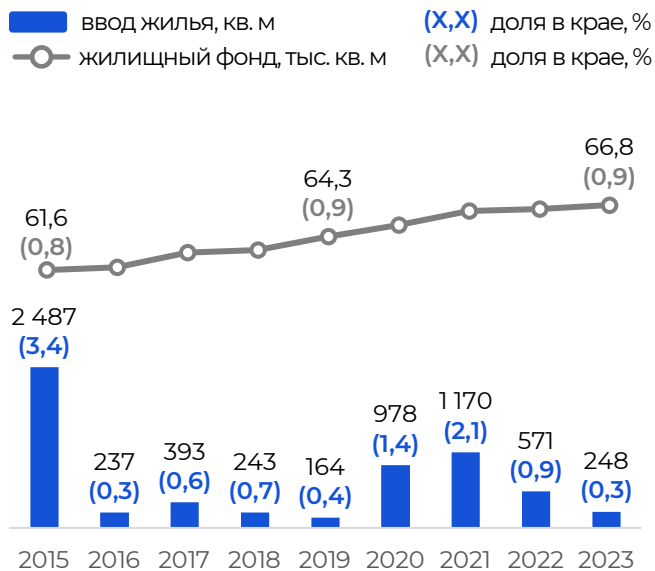
Налогооблагаемые доходы в расчете на 1 налогоплательщика 2023 г., тыс. руб.





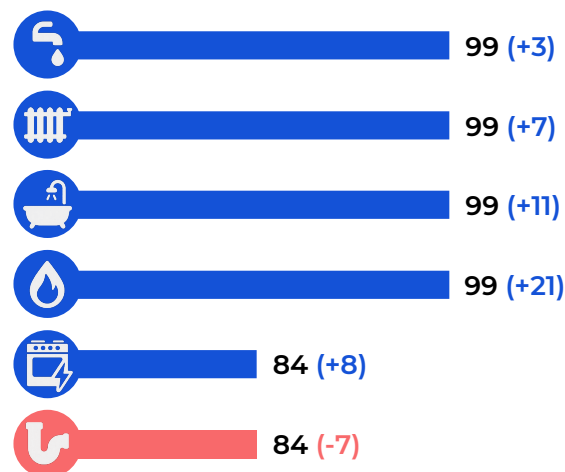
УСЛОВИЯ ЖИЗНИ

Жилищный фонд и ввод жилья

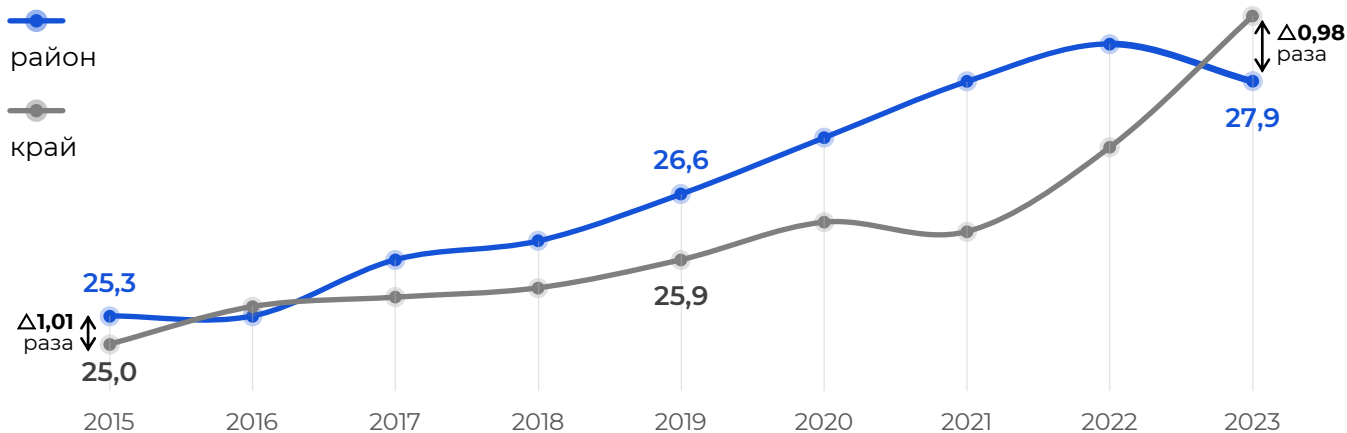


Благоустройство жилищного фонда в 2023 г.

XX – доля от всего жилфонда по МО, %
 (+/-XX) – сравнение с краем, п. п.



Обеспеченность жильем, кв. м/чел.



Социальная напряженность, соотношение с удельными значениями по краю

Год	Уровень социального сиротства	Объем розничных продаж крепкой алкогольной продукции	Убийства
2019	нет	0,85	5,74
2020	нет	0,81	нет
2021	1,41	0,85	3,81
2022	0,61	0,77	нет
2023	нет	0,76	нет



ЭКОНОМИКА

Доходы хозяйствующих субъектов без МСП, %



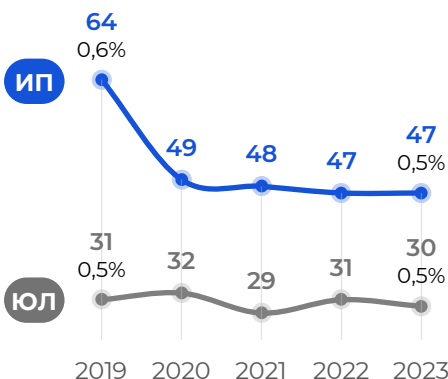
- добыча руд и песков драг. металлов (золота, серебра и металлов платиновой группы)
- торговля оптовая и розничная; ремонт автотранспортных средств и мотоциклов
- лесозаготовки
- смешанное сельское хозяйство
- разведение оленей
- иные виды деятельности

Доходы, млрд руб.

🏆 10

Хозяйствующие субъекты, ед.

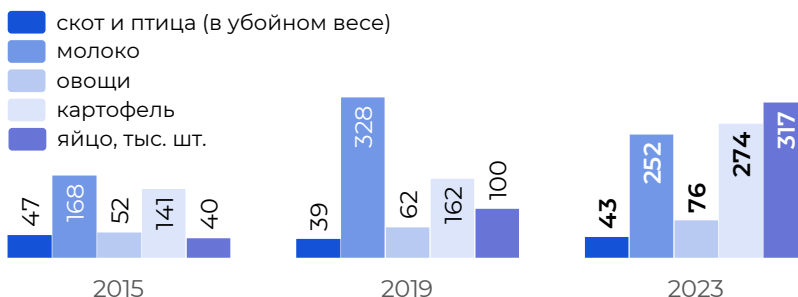
X,X доля в крае, %



Добыча полезных ископаемых, доля в крае в 2023 г., %

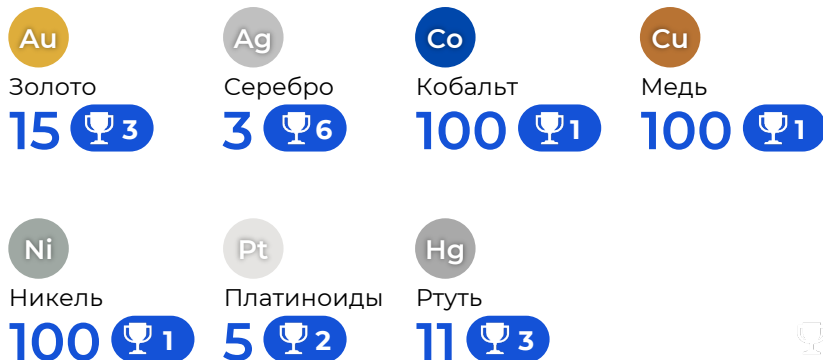
14 Au Золото 🏆 4 3 Ag Серебро 🏆 4

Продукция сельского хозяйства, тонн



ПОТЕНЦИАЛ

Запасы полезных ископаемых, доля в крае в 2023 г., %



Земельный фонд, тыс. га, доля в крае в 2023 г., %

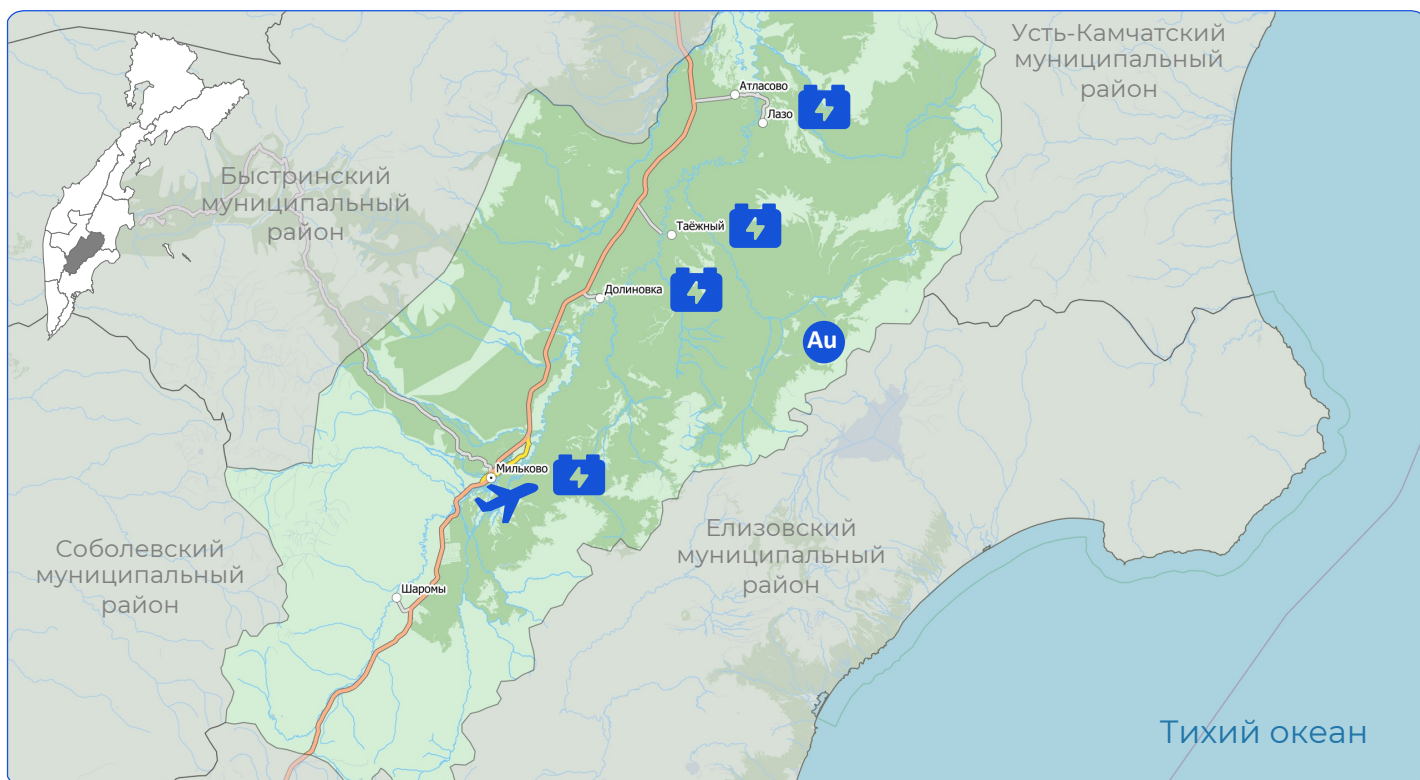
2 337,7 5%
всего, в т. ч.:





МИЛЬКОВСКИЙ

МУНИЦИПАЛЬНЫЙ ОКРУГ



Географическое расположение в центре полуострова в долине реки Камчатка без выхода к морю, умеренно-континентальный климат, произрастание хвойных и смешанных лесов, отсутствие крупного промышленного производства определили аграрную и лесозаготовительную экономическую специализацию округа. МО занимает лидирующие позиции по выращиванию овощей (картофеля, капусты, свёклы, моркови и др.). Сельскохозяйственное производство в основном представлено фермерскими и личными подсобными хозяйствами. Обрабатывающее производство преимущественно связано с переработкой дикоросов и сельскохозяйственной продукции. Так ООО «МРКПП «Юнет» производит экологически чистую продукцию из натурального сырья, закупая дикоросы у населения и обеспечивая тем самым дополнительный заработок местным жителям. Таким образом, в условиях более низких по сравнению со среднекраевым уровнем доходов, подсобное хозяйство и собирательство являются источниками неформальной занятости.

Кроме того, в небольших объемах ведется лесозаготовка (ООО «Урал»), а также пресное рыболовство, которое в основном осуществляется родовыми общинами КМНС (РО КМНС «Митч», РО Поповых «Ажушак» и др.).

Повышение транспортной доступности, связанное с реконструкцией мильковской автотрассы, появление новых объектов притяжения и соответствующей инфраструктуры стали импульсом для развития туризма. В Мильково построен соколиный центр, который открыт для посетителей. Это уникальный в мировом масштабе проект: впервые в России организовано воспроизводство кречета – наиболее ценного и редкого вида отряда соколообразных, а также реабилитация особей, изъятых у браконьеров. На территории округа имеются стилизованные туристические базы, например «Эвенское стойбище «Нюлтен», на территории которого живут собаки, задействованные в зимнее время в гонках на упряжках и катании гостей. Через Мильково проходит трасса знаменитой гонки на собачьих упряжках «Берингия». Для туристов особо привлекательна Мильковско-Пущинская туристско-бальнеологическая зона с ее объектами – горными хребтами, озерами с теплой водой, термальными и холодными минеральными источниками.

Однако, незначительные масштабы деятельности вышеуказанных отраслей определяют доминирование бюджетной сферы в экономике округа, которая по большей части обеспечивает занятость местного населения. В коммерческом секторе превалирует торговля, значимые доли в доходах бизнеса приходятся на транспортировку и хранение, а также сельское хозяйство.

Экономический потенциал округа преимущественно связан с развитием сельского хозяйства и переработки сельхозпродукции. В частности, на основе применения современных технологий возможно выращивание зерновых культур. Также перспективным направлением является туризм. Для этого необходимо включение в туристические маршруты объектов достопримечательностей округа, реконструкция транспортной инфраструктуры, строительство дополнительных средств коллективного размещения и развитие сектора сопутствующих услуг. Это будет способствовать развитию малого предпринимательства и росту занятости местного населения.



НАСЕЛЕНИЕ

Численность, чел.

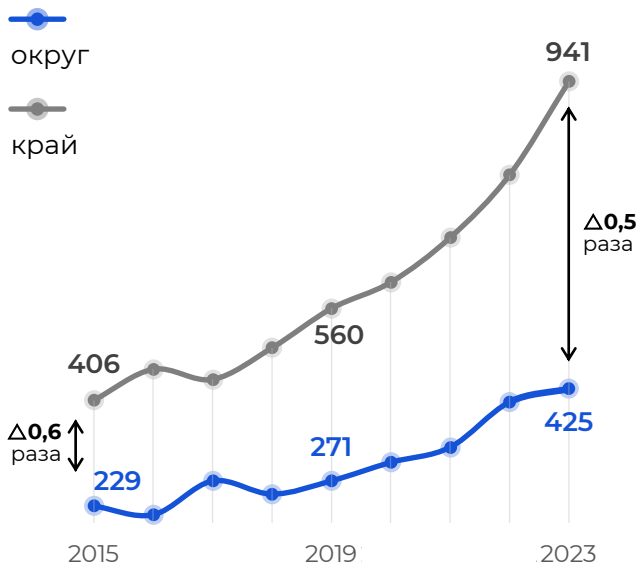
	2015	2019	2023*
край	316 116	313 016	288 947
округ	9 735	9 258	8 727
с. Мильково	7 677	7 400	7 150
с. Кирганик	1	1	0
с. Долиновка	279	252	171
п. Лазо	369	344	256
п. Таёжный	121	118	53
с. Шаромы	494	434	416
с. Пушино	116	104	47
п. Атласово	678	605	634

Изменение в 2023 к 2015 г., %

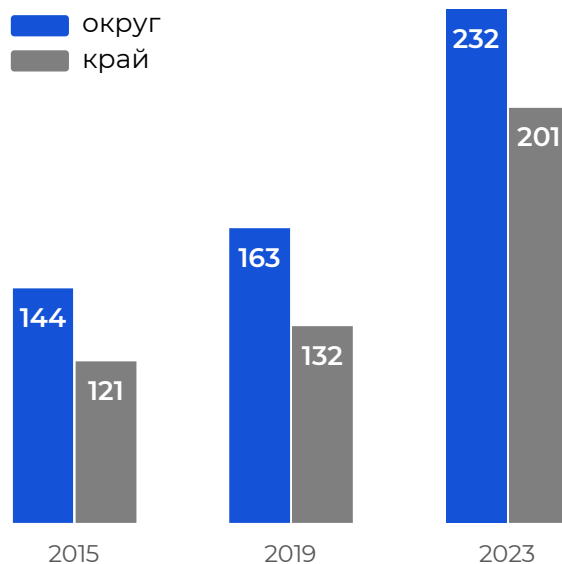
-8,9
-12,0
-6,9
-
-38,7
-30,6
-56,2
-15,8
-59,5
-6,5

* – с учетом итогов ВПН-2020

Налогооблагаемые денежные доходы ФЛ и ИП на душу населения, тыс. руб.



Социальные и другие выплаты, тыс. руб.



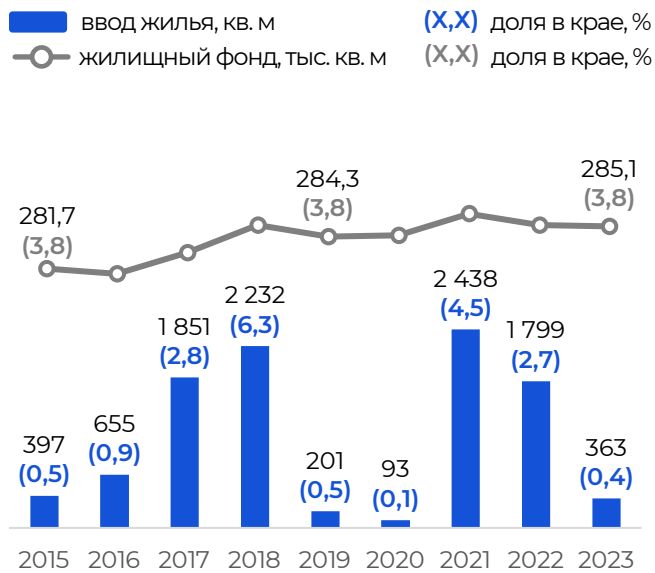
Налогооблагаемые доходы в расчете на 1 налогоплательщика 2023 г., тыс. руб.





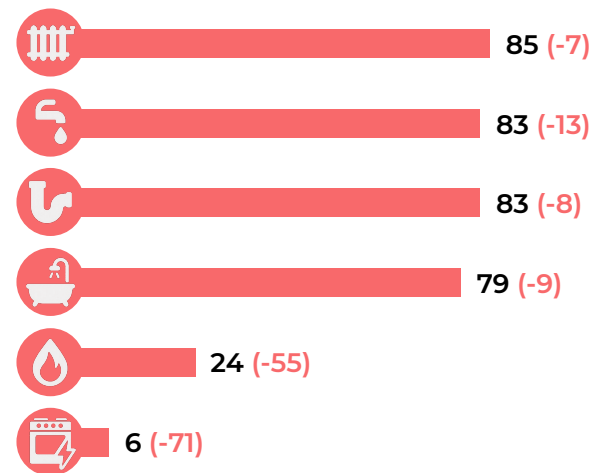
УСЛОВИЯ ЖИЗНИ

Жилищный фонд и ввод жилья

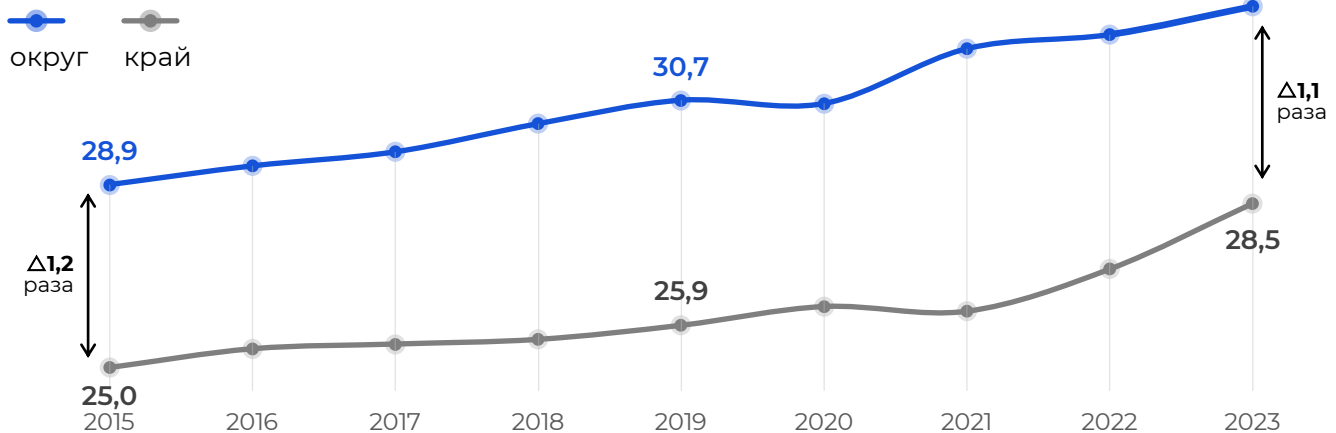


Благоустройство жилищного фонда в 2023 г.

XX – доля от всего жилфонда по МО, %
 (+/-XX) – сравнение с краем, п. п.



Обеспеченность жильем, кв. м/чел.



Социальная напряженность, соотношение с удельными значениями по краю

Год	Уровень социального сиротства	Объем розничных продаж крепкой алкогольной продукции	Убийства
2019	0,41	0,80	5,94
2020	0,84	0,83	1,89
2021	0,99	0,85	нет
2022	0,94	0,81	нет
2023	2,52	0,80	нет

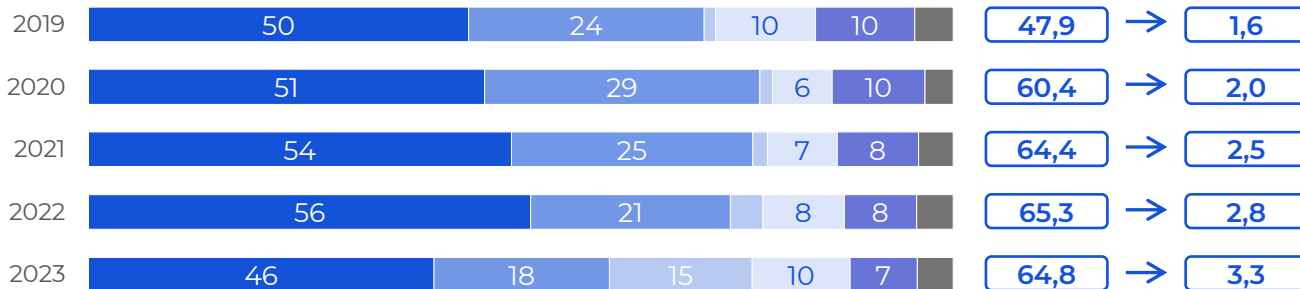


ЭКОНОМИКА

Доходы хозяйствующих субъектов без МСП, %

Доля МСП, %

Доходы, млрд руб.



- торговля оптовая и розничная; ремонт автотранспортных средств и мотоциклов
- сельское, лесное хозяйство, охота, рыболовство пресноводное
- деятельность по операциям с недвижимым имуществом
- транспортировка и хранение
- обрабатывающие производства
- деятельность гостиниц и предприятий общепита

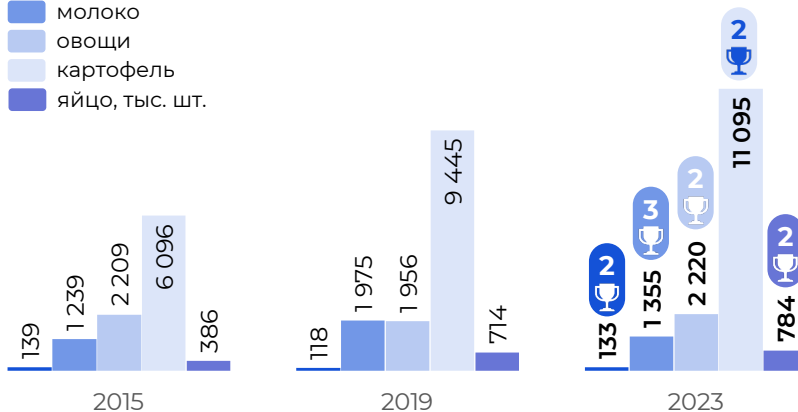
Хозяйствующие субъекты, ед.

Х,Х доля в крае, %



Продукция сельского хозяйства, ТОНН

- скот и птица (в убойном весе)
- молоко
- овощи
- картофель
- яйцо, тыс. шт.



ПОТЕНЦИАЛ

Земельный фонд, тыс. га, доля в крае в 2023 г., %

2 259,0

всего, в т. ч.:

88,5 19% сельхозугодья

16,8 26% пашни

0,24 1% посевные площади с/х культур

Лесной фонд, тыс. га, доля в крае в 2023 г., %

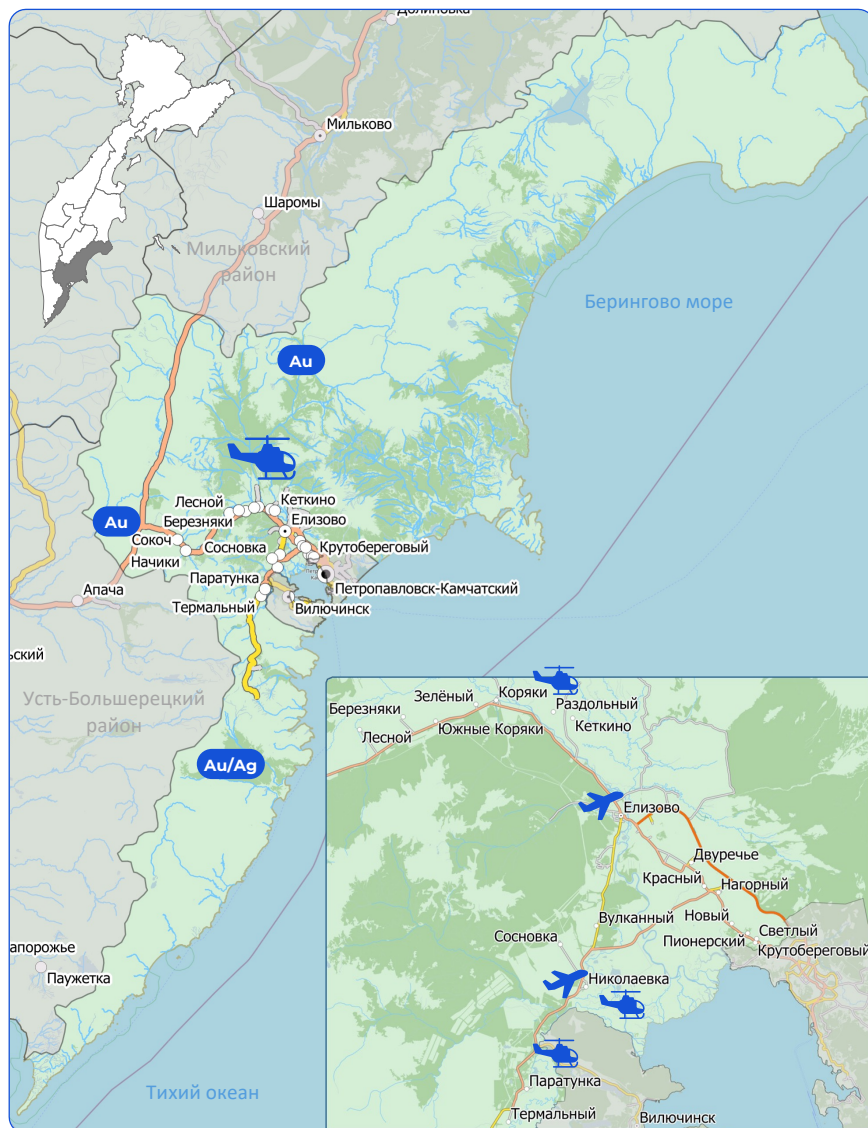
2 083,2

73% лесистость



ЕЛИЗОВСКИЙ МУНИЦИПАЛЬНЫЙ РАЙОН

Район является «воздушными воротами» и важным транспортным узлом Камчатского края. На его территории находятся аэропорт и основная доля автомобильных дорог региона, в том числе и значительная часть (более 60 %) ключевой транспортной артерии (федеральная трасса А-401), ведущей к морскому порту Петропавловск-Камчатский. На территории района находятся четыре ООПТ – Кроноцкий государственный природный биосферный заповедник, Южно-Камчатский государственный природный заказник, природные парки «Налычево» и «Южно-Камчатский» (включены в Список объектов Всемирного природного наследия ЮНЕСКО в номинации «Вулканы Камчатки»). Наличие в границах МО разнообразных достопримечательностей (вулканы Вилючинский, Горелый, Мутновский, Корякский, Авачинский; Долина гейзеров; Малкинские горячие источники; горный массив Вачкажец и др.), являющихся визитной карточкой края, вместе с развитой транспортной инфраструктурой и значительной сетью коллективных средств размещения (около 1/3 фонда региона) определяют привлекательность территории для развития туризма и сопутствующих отраслей. Как следствие, данные сектора экономики обеспечивают преобладающую занятость местного населения.



Однако, масштабы их деятельности уступают традиционным отраслям – добыче полезных ископаемых, обрабатывающим производствам, сельскому хозяйству. В целом, по уровню экономического развития МО уступает лишь Петропавловск-Камчатскому городскому округу.

Указанные факторы вместе с благоприятной динамикой условий для жизни обеспечивают привлекательность территории не только для туристов, но и для местного населения. Как следствие, растёт спрос в секторах розничной торговли, сельскохозяйственного производства (около 80 % объёмов сельскохозяйственной продукции края) и жилищного строительства (77 % жилья региона и 64 % ИЖС возводится в районе).

Перспективы развития МО связаны с сохранением диверсифицированной структуры экономики и масштабов деятельности предприятий традиционных отраслей района – добывающего и агропромышленного комплексов, что определяется его природно-ресурсным потенциалом. Нарастание объёмов производства сельскохозяйственной продукции, будет способствовать повышению уровня продовольственной безопасности региона. В среднесрочном периоде прогнозируется увеличение роли туристического сектора и сопутствующих отраслей, в том числе креативной экономики (производство сувенирной продукции, проведение событийных мероприятий).



НАСЕЛЕНИЕ

Численность*, тыс. чел.

	2015	2019	2023**	Изменение в 2023 к 2015 г., %
край	316,1	313,0	288,9	-8,9
район	63,7	64,3	59,9	-5,7
г. Elizovo	3,9	3,9	36,3	-6,5
р.п. Вулканный	1,5	1,5	1,4	-7,9
с. Коряки	2,7	2,8	2,3	-17,3
с. Николаевка	1,8	1,8	1,6	-15,3
п. Новый	1,3	1,3	1,5	+16,0
п. Нагорный	1,4	1,4	1,9	+33,0
с. Паратунка	1,6	1,7	1,3	-19,0
п. Термальный	2,0	1,9	1,7	-12,2
п. Пионерский	2,8	2,8	2,7	-4,1
п. Светлый	0,9	1,0	1,1	+26,2
п. Раздольный	2,4	2,4	2,1	-15,6

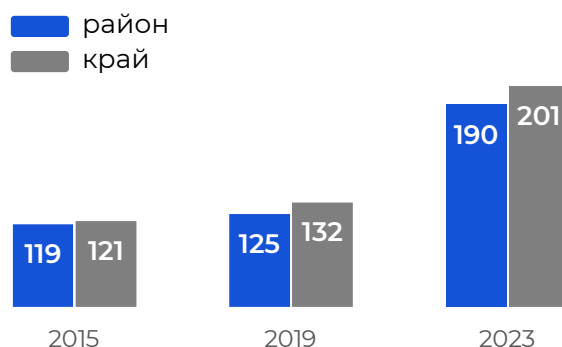
* – населенные пункты с численностью населения более 1 тыс. чел.

** – с учетом итогов ВПН-2020

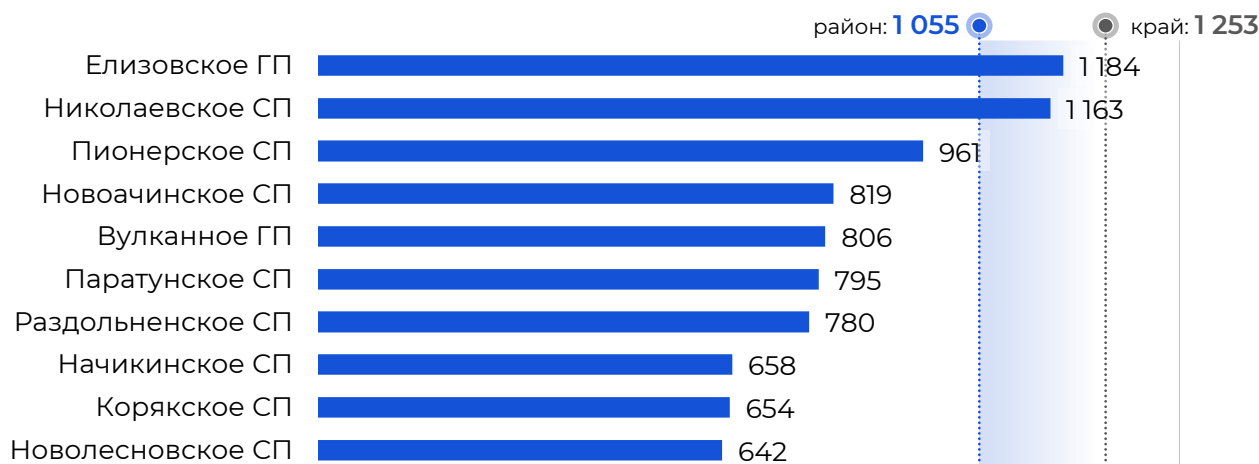
Налогооблагаемые денежные доходы ФЛ и ИП на душу населения, тыс. руб.



Социальные и другие выплаты, тыс. руб.



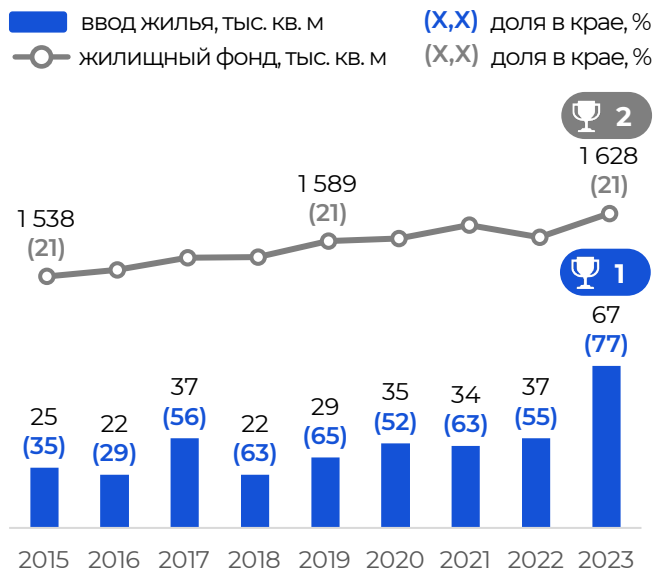
Налогооблагаемые доходы в расчете на 1 налогоплательщика 2023 г., тыс. руб.





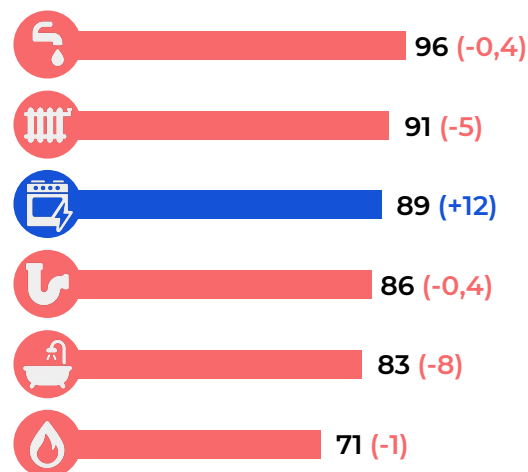
УСЛОВИЯ ЖИЗНИ

Жилищный фонд и ввод жилья

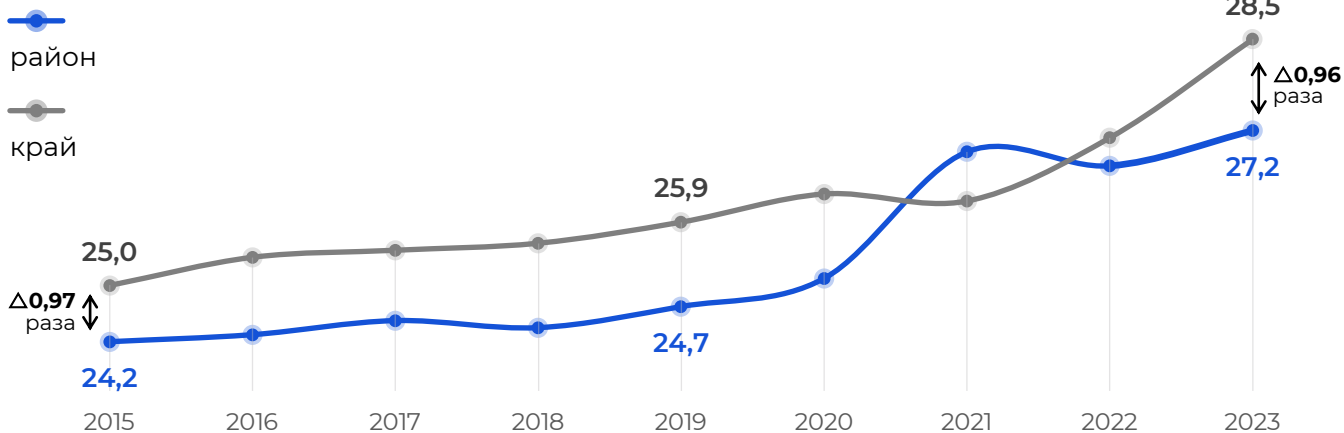


Благоустройство жилищного фонда в 2023 г.

XX – доля от всего жилфонда по МО, %
(+/-XX) – сравнение с краем, п. п.



Обеспеченность жильем, кв. м/чел.



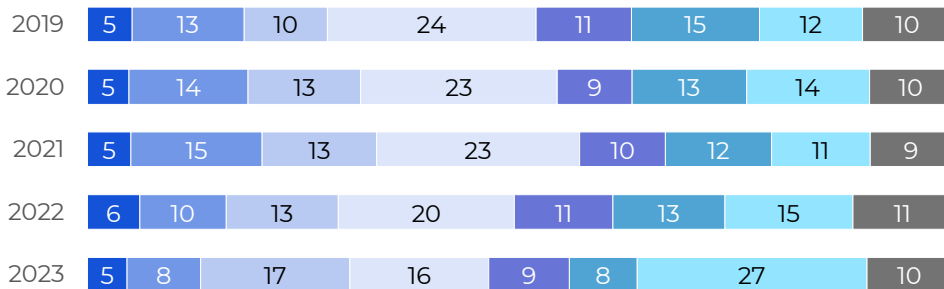
Социальная напряженность, соотношение с удельными значениями по краю





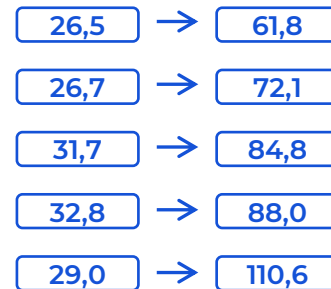
ЭКОНОМИКА

Доходы хозяйствующих субъектов без МСП, %



■ сельское хозяйство, охота
 ■ рыболовство
 ■ строительство
■ торговля оптовая и розничная; ремонт автотранспортных средств и мотоциклов
 ■ транспортировка и хранение
■ обрабатывающие производства
 ■ добыча полезных ископаемых
 ■ иные виды деятельности

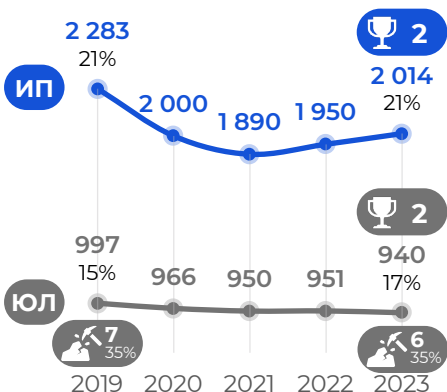
Доля МСП, %




Доходы, млрд руб.

Хозяйствующие субъекты, ед.

Х,Х доля в крае, %



Добыча полезных ископаемых, доля в крае в 2023 г., %




Продукция сельского хозяйства, тыс. тонн




ПОТЕНЦИАЛ

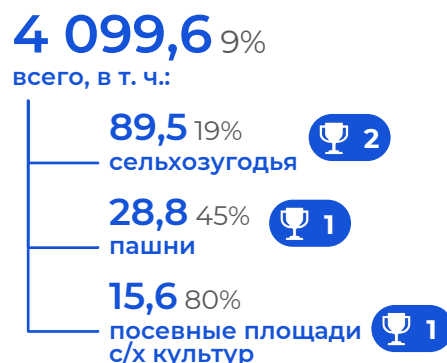
Запасы полезных ископаемых, доля в крае в 2023 г., %



Водные биологические ресурсы в 2023 г., тыс. т

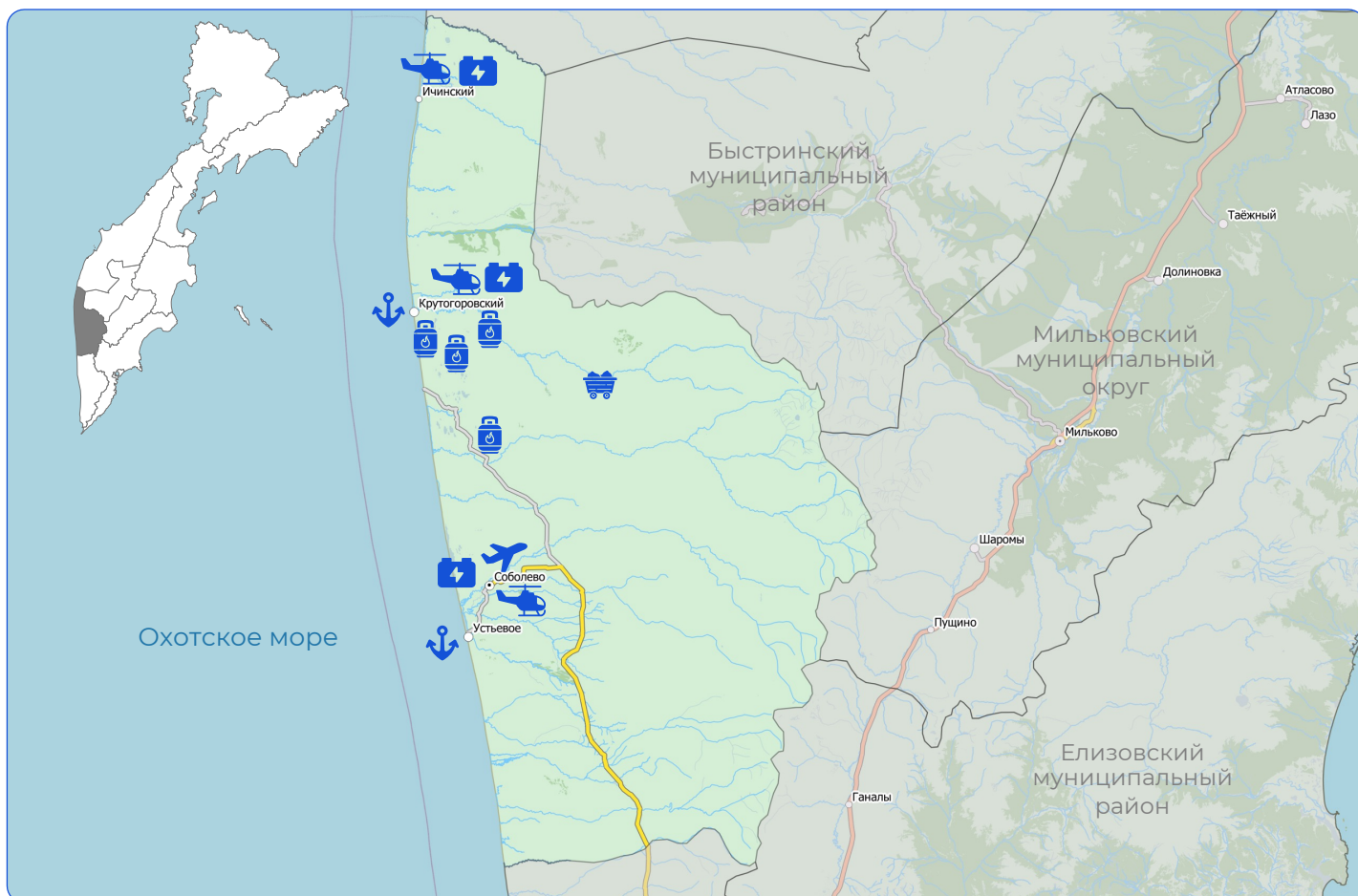


Земельный фонд, тыс. га, доля в крае в 2023 г., %





СОБОЛЕВСКИЙ МУНИЦИПАЛЬНЫЙ РАЙОН



Район исторически специализируется на вылове и переработке рыбы, по объемам которой он занимает 4 место в регионе. Всего на территории района осуществляют деятельность 26 предприятий рыбохозяйственного комплекса, которые расположены во всех населенных пунктах. Наиболее крупными из них являются ООО «Заря», АО «Колхоз Октябрь», ООО «Колпаковский рыбокомбинат», ООО «Западный берег», ООО «Ича-фиш», ООО РК «Крутогоровское», ООО «Камбер». На территории МО создана первая в России специализированная особо охраняемая территория для сохранения лососёвых рыб (Государственный экспериментальный биологический (лососёвый) заказник «Река Коль»).

МО единственное в регионе, где ведется добыча газа, который используется для газоснабжения как краевого центра, так и административного центра – с. Соболево и п. Крутогоровский.

В ключевых секторах экономики преимущественно применяется вахтовый метод занятости, что искажает уровень среднедушевых доходов местного населения.

Сложившиеся условия не обеспечивают привлекательность территории для проживания, что подтверждается негативной динамикой оттока населения (более чем на 20 % с 2015 года).

Как следствие, перспективы развития района связаны с использованием имеющегося биоресурсного потенциала за счет наращивания объемов производства традиционных отраслей, а также увеличения доли глубокой переработки рыбы (в том числе отходов).



НАСЕЛЕНИЕ

Численность, чел.

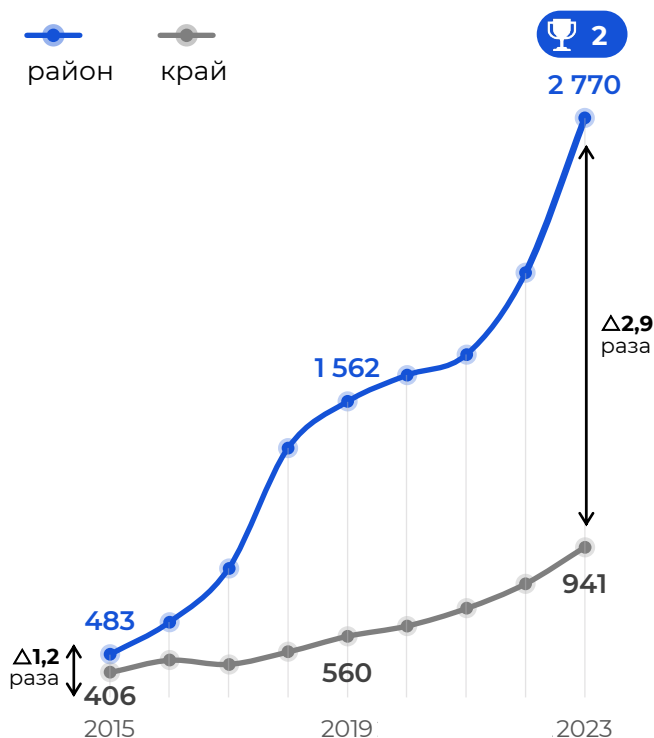
	2015	2019	2023*
край	316 116	313 016	288 947
район	2 484	2 484	1 979
с. Соболево	1 683	1 698	1 419
п. Ичинский	38	27	13
п. Крутогоровский	382	358	201
с. Устьевое	381	401	346

Изменение
в 2023 к 2015 г.,
%

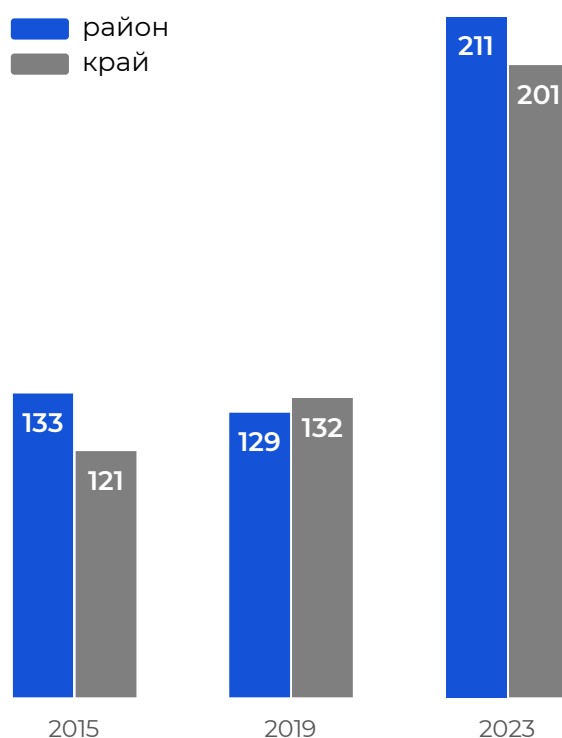
-8,9
-21,6
-15,7
-65,4
-47,4
-9,2

* – с учетом итогов ВПН-2020

Налогооблагаемые денежные
доходы ФЛ и ИП на душу
населения, тыс. руб.



Социальные
и другие выплаты,
тыс. руб.



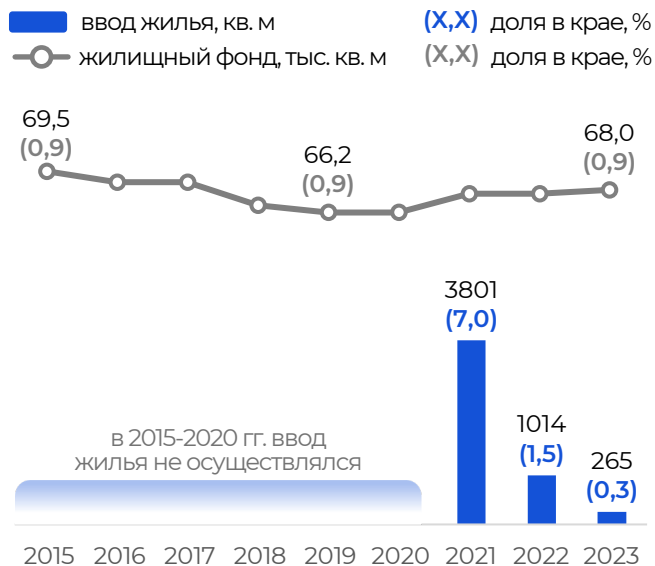
Налогооблагаемые доходы в расчете на 1 налогоплательщика 2023 г., тыс. руб.





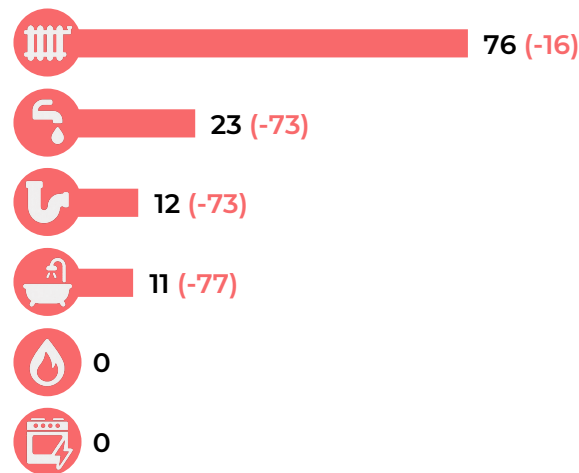
УСЛОВИЯ ЖИЗНИ

Жилищный фонд и ввод жилья

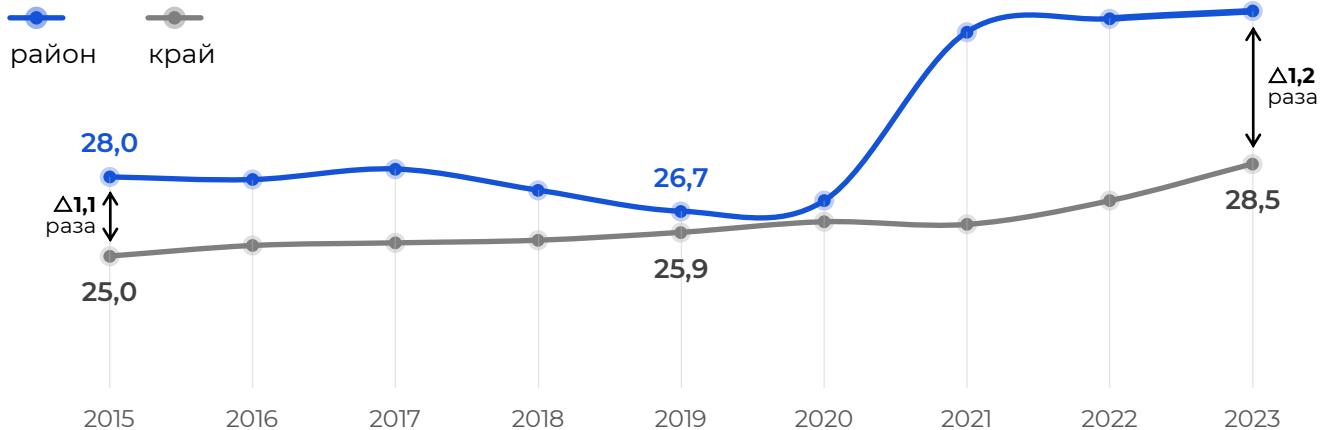


Благоустройство жилищного фонда в 2023 г.

XX – доля от всего жилфонда по МО, %
 (+/-XX) – сравнение с краем, п. п.



Обеспеченность жильем, кв. м/чел.



Социальная напряженность, соотношение с удельными значениями по краю

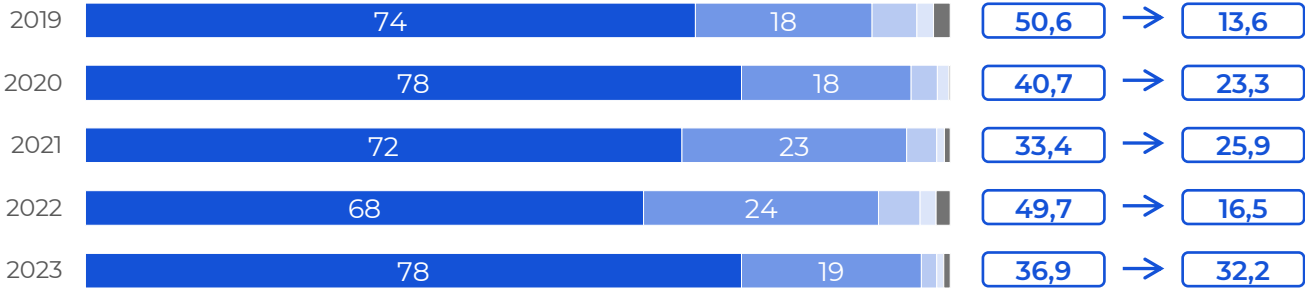
Год	Уровень социального сиротства	Объем розничных продаж крепкой алкогольной продукции	Убийства
2019	нет	0,34	нет
2020	нет	0,48	3,57
2021	нет	0,58	нет
2022	1,13	0,67	5,66
2023	нет	0,95	нет

Источники: Камчатстат; БД ПМО; Министерство социального благополучия и семейной политики Камчатского края; Минэкономразвития Камчатского края; УМВД по Камчатскому краю



ЭКОНОМИКА

Доходы хозяйствующих субъектов без МСП, %



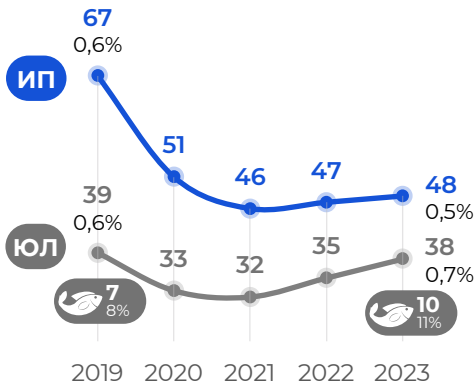
- рыболовство
- переработка и консервирование рыбы, ракообразных и моллюсков
- торговля оптовая и розничная; ремонт автотранспортных средств и мотоциклов
- добыча природного газа и газового конденсата
- иные виды деятельности

Доходы, млрд руб.



Хозяйствующие субъекты, ед.

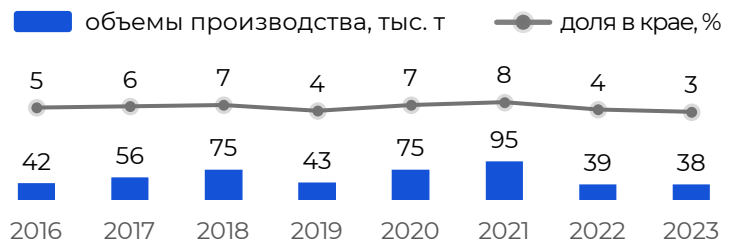
X,X доля в крае, %



Добыча полезных ископаемых, доля в крае в 2023 г., %

100 Горючий газ, конденсат **1**

Рыба переработанная и консервированная, ракообразные и моллюски*



* – 2022 и 2023 гг. без субъектов МП

ПОТЕНЦИАЛ

Водные биологические ресурсы
в 2023 г., тыс. т



Камчатско-Курильская подзона

> 430



Западно-Камчатская подзона

> 500

Запасы полезных ископаемых, доля в крае в 2023 г., %



Горючий газ

100 **1**



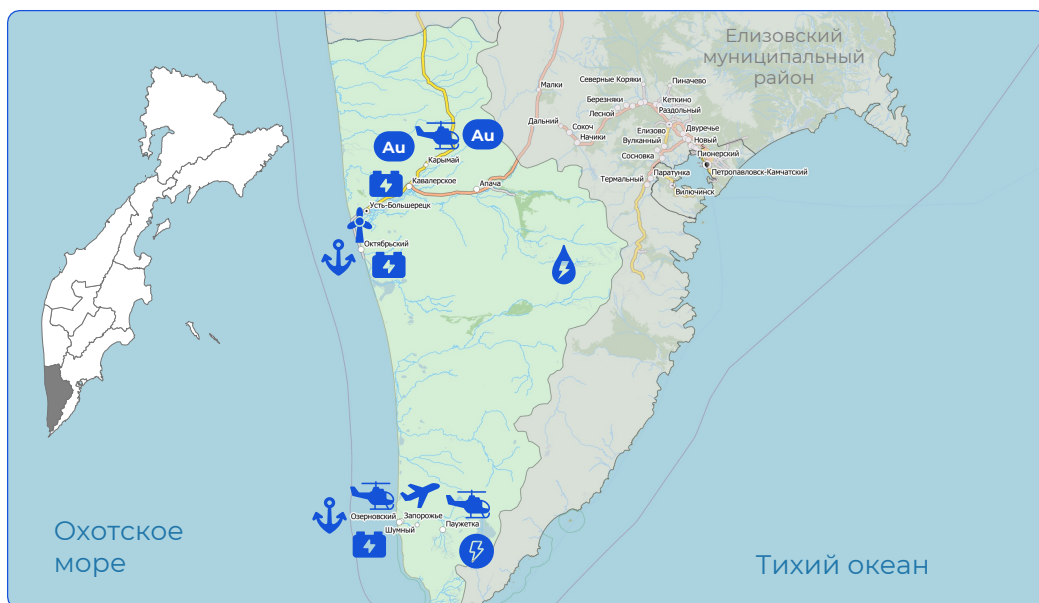
Уголь

94 **1**



УСТЬ-БОЛЬШЕРЕЦКИЙ МУНИЦИПАЛЬНЫЙ РАЙОН

Район является колыбелью освоения Камчатского края. Историческое наследие в совокупности с уникальными природными достопримечательностями (Курильское вулканическое глубоко-водное пресноводное озеро – объект Всемирного природного наследия ЮНЕСКО, термальные источники, стоянки древних ительменов и каменный городок на Голыгинском хребте и др.) и хорошей транспортной доступностью способствуют развитию туристического сектора экономики.



МО является лидером в крае по площади сельскохозяйственных угодий, где в силу доминирующей специализации агропромышленного комплекса на животноводстве в основном выращиваются кормовые культуры. Природно-климатические условия также позволяют выращивать ряд овощных культур.

Однако по масштабам производства ключевые позиции принадлежат традиционной для района отрасли – рыболовство и рыбопереработка, где генерируется более 90 % доходов коммерческого сектора (без учета малого бизнеса). По объемам переработки рыбы МО замыкает тройку лидеров в крае.

Основные предприятия расположены в п. Озерновский (АО «Озерновский рыбоконсервный завод № 55», ООО «Витязь авто», ООО «Дельта» и др.), п. Октябрьском (ООО «Октябрьский-1», ООО «Рыболовецкая артель «Народы Севера», ООО «Лойд-фиш» и др.) и административном центре района (ООО «Большерецк», ООО «Ред Фиш», ООО РПК «Скоп»). Энергообеспечение деятельности предприятий осуществляется мощностями каскада гидроэлектростанций на реке Толмачёва и Паужетской геотермальной электростанции (мощность которых составляет около 50 % от доли генерации ВИЭ в крае). Применение возобновляемой энергии способствует повышению конкурентоспособности реализуемой продукции, а также устойчивости рыбохозяйственного комплекса района. Большая часть населения (около 69 %) сконцентрирована в населенных пунктах локализации предприятий. При этом, на производстве преимущественно применяется вахтовый метод занятости, а количество таких работников значительно превышает численность местных жителей, последняя в динамике еще и сокращается (почти на 1/5 с 2015 года). Применение вахтового труда не только искусственно завышает уровень налогооблагаемых доходов на душу населения, но и отражается на росте преступности (уровень убийств самый высокий в крае).

Учитывая имеющийся потенциал и перспективные проекты развития, доминирующая роль рыбохозяйственного комплекса сохранится, будут наращиваться перерабатывающие мощности, в том числе по переработке рыбных отходов. Новый импульс развитию перерабатывающих производств даст и строительство морского порта в районе мыса Левашова, который позволит увеличить объемы подвоза рыбы-сырца и обеспечить вывоз готовой продукции, снизив нагрузку на автодорогу. В границах МО имеется большое количество месторождений полезных ископаемых: золото, титаномагнетитовые пески, медь, никель, ванадий, серебро, олово, вольфрам, молибден, сера, термоминеральные воды. Кроме того, имеется потенциал промышленной разработки торфа, песчано-гравийной смеси, пемзы. Перспективным направлением является развитие сельскохозяйственного производства, которое в настоящее время ведется небольшими КФХ и малыми предприятиями (СХА «Апачинская», ООО «СПХ Озерновское»). Территория также обладает потенциалом для развития туризма.



УСТЬ-БОЛЬШЕРЕЦКИЙ

МУНИЦИПАЛЬНЫЙ РАЙОН

НАСЕЛЕНИЕ

Численность, чел.

	2015	2019	2023*
край	316 116	313 016	288 947
район	7 572	7 256	6 069
с. Усть-Большерецк	1 920	1 759	1 446
п. Озерновский	1 590	1 527	1 518
п. Октябрьский	1 620	1 571	1 199
с. Апача	968	979	660
с. Запорожье	567	534	637
с. Кавалерское	743	730	526
с. Карымай	63	66	46
п. Паужетка	77	79	30
п. Шумный	24	23	7

Изменение в 2023 к 2015 г., %

-8,9

-23,6

-24,7

-4,5

-26,0

-32,8

+12,3

-29,2

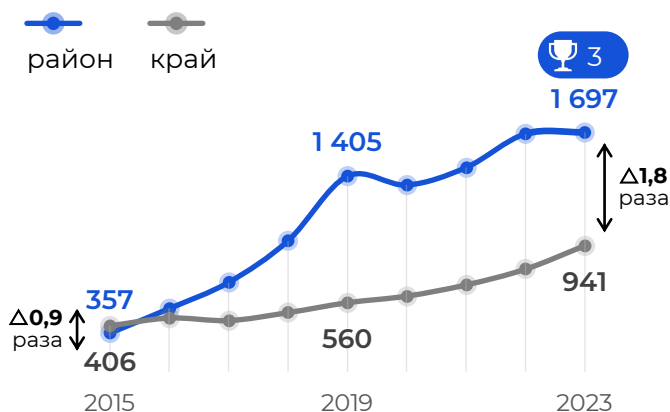
-27,0

-61,0

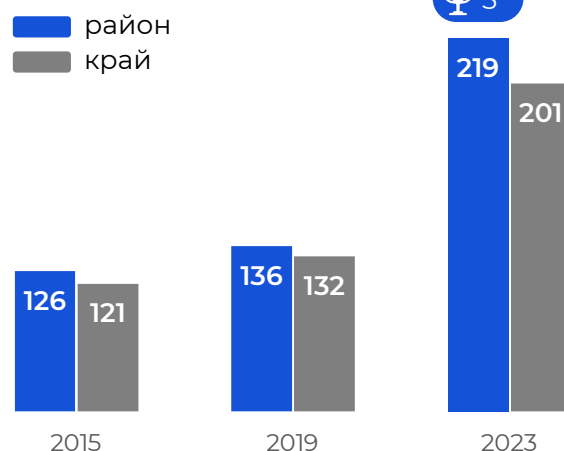
-70,8

* – с учетом итогов ВПН-2020

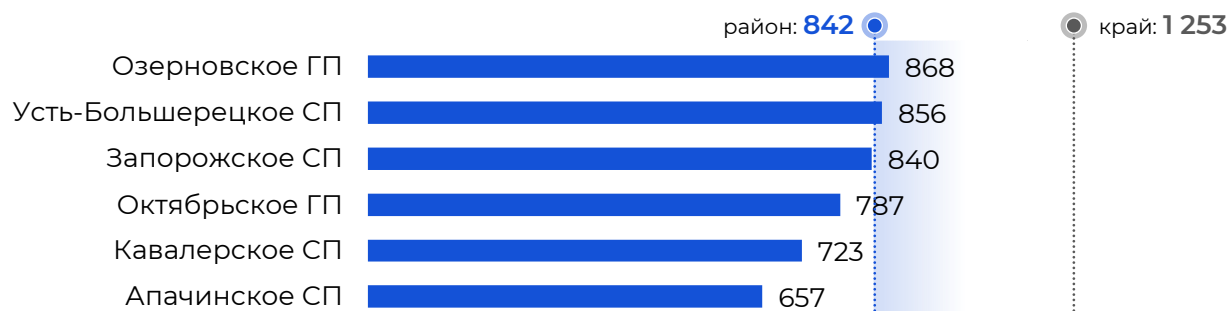
Налогооблагаемые денежные доходы ФЛ и ИП на душу населения, тыс. руб.



Социальные и другие выплаты, тыс. руб.



Налогооблагаемые доходы в расчете на 1 налогоплательщика 2023 г., тыс. руб.

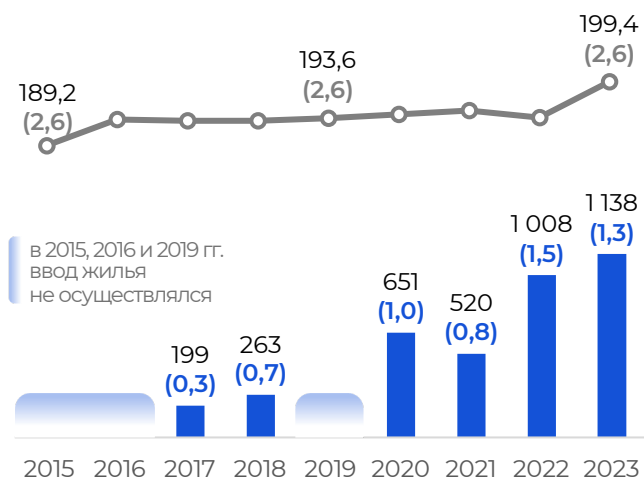




УСЛОВИЯ ЖИЗНИ

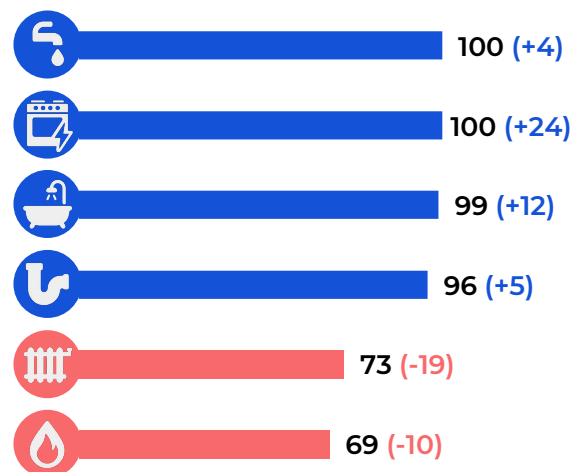
Жилищный фонд и ввод жилья

■ ввод жилья, кв. м (X,X) доля в крае, %
 ○ жилищный фонд, тыс. кв. м (X,X) доля в крае, %

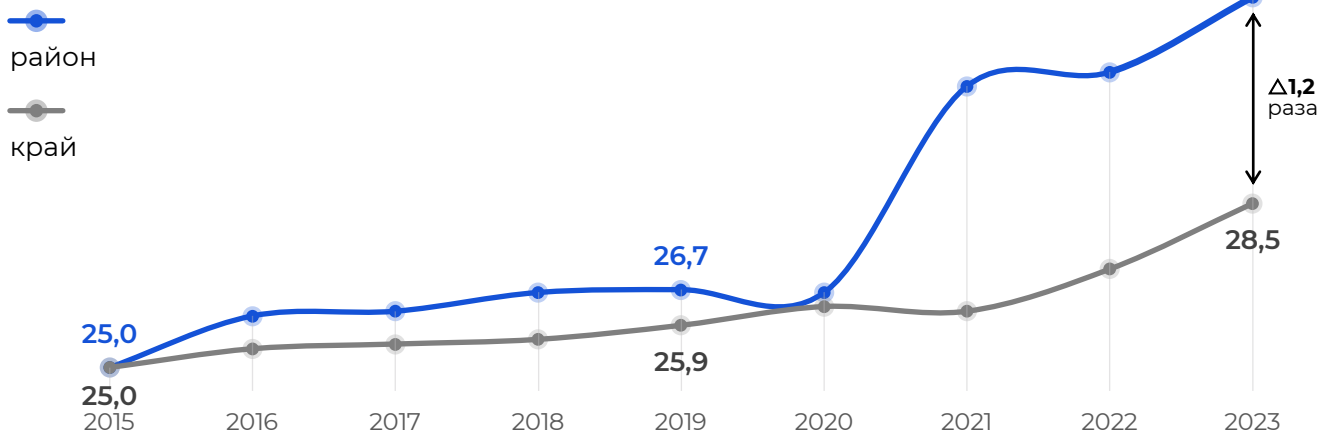


Благоустройство жилищного фонда в 2023 г.

XX – доля от всего жилфонда по МО, %
 (+/-XX) – сравнение с краем, п. п.



Обеспеченность жильем, кв. м/чел.



Социальная напряженность, соотношение с удельными значениями по краю

Год	Уровень социального сиротства	Объем розничных продаж крепкой алкогольной продукции	Убийства
2019	0,30	1,03	нет
2020	0,30	1,06	4,80
2021	нет	1,04	6,20
2022	1,70	1,03	7,50
2023	1,10	0,99	12,40

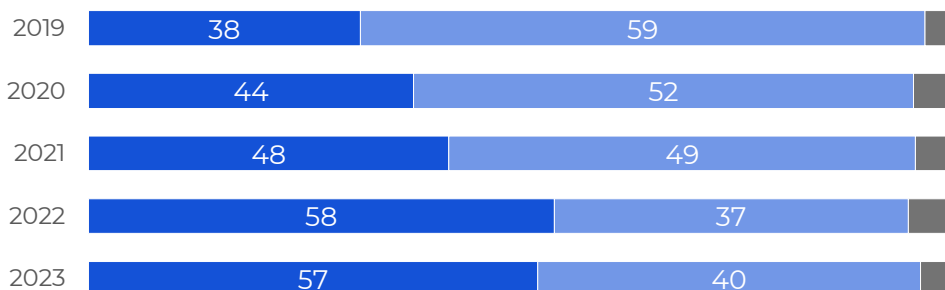


УСТЬ-БОЛЬШЕРЕЦКИЙ

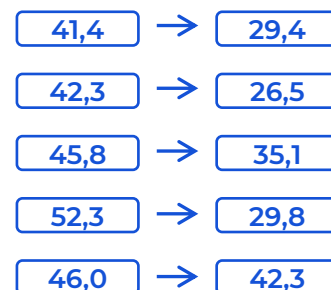
МУНИЦИПАЛЬНЫЙ РАЙОН

ЭКОНОМИКА

Доходы хозяйствующих субъектов без МСП, %



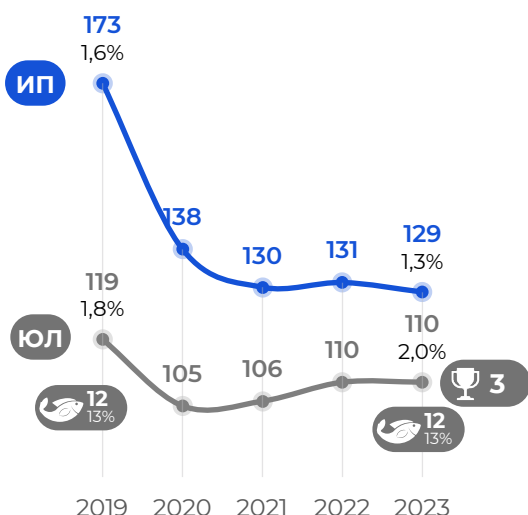
Доля МСП, %




Доходы, млрд руб.

Хозяйствующие субъекты, ед.

Х,Х доля в крае, %



Продукция сельского хозяйства, тонн



Рыба переработанная и консервированная, ракообразные и моллюски*



* – 2022 и 2023 гг. без субъектов МП

ПОТЕНЦИАЛ

Водные биологические ресурсы

в 2023 г., тыс. т



Камчатско-Курильская подзона

> 430

Земельный фонд,

тыс. га, доля в крае в 2023 г., %

2 026,6 4%

всего, в т. ч.:

136 29% сельхозугодья

6,1 10% пашни

0,9 5% посевные площади с/х культур

Источники: <https://spark-interfax.ru/>; данные Минприроды России; <https://fish.gov.ru/otraslevaya-deyatelnost/>; паспорта муниципальных образований Камчатского края

Район известен вулканической активностью, рыболовством и минеральными ресурсами. Его территория входит в Усть-Камчатско-Ключевскую туристско-рекреационную зону с ее природными достопримечательностями – самое большое солончатое озеро полуострова (Нерпичье) и значительная часть активных вулканов края (Ключевская сопка, Толбачик, Шивелуч и др. входят в состав природного парка «Ключевской» - объект Всемирного природного наследия ЮНЕСКО), являющихся объектами экотуризма и научных исследований (осуществляет деятельность Камчатская вулканологическая станция – центр вулканологии России), а также входящих в Большое огненное кольцо.



В экономике доминирует рыбопромышленный комплекс, представленный как крупными предприятиями (ООО «Устькамчатрыба», ООО «Дельта Фиш Лтд», ООО «Восток-рыба», АО «Энергия»), так и небольшими компаниями (ООО «Реал», ООО «Шивелуч» и др.) и родовыми общинами (РО «Арлыч», ТСО «Кабеку», РО «Кумрач» и др.).

На территории МО ведутся лесозаготовки и переработка леса в небольших объемах ООО «Козыревсклес» и индивидуальными предпринимателями. В основном выпускаются пиломатериалы, применяемые для проведения ремонтно-строительных работ в районе, а также обеспечивается снабжение местного населения топливными дровами.

Сельскохозяйственное производство преимущественно представлено животноводством молочного и мясного направления. ООО «Крутоберегово» является единственным производителем молочной продукции в районе. Кроме него функционирует ряд КФХ, ИП, которые в том числе занимаются выращиванием овощей (преимущественно картофеля).

Более половины доходов в экономике района формируются представителями малого и среднего предпринимательства, что оказывает влияние на средний уровень доходов местного населения. Около 21% населения занято в малом бизнесе. Также существенная часть населения работает в учреждениях бюджетной сферы, где уровень заработной платы ниже, чем в компаниях рыбохозяйственного комплекса.

Условия жизни оцениваются выше, чем в среднем по краю. По итогам 2023 г. район занял третье место по объемам жилищного строительства. Увеличивается доля благоустроенного жилья. Однако, проявление факторов социального неблагополучия за пятилетний период оценивается чуть выше среднекраевого уровня – среди муниципалитетов края район находится на 6 месте. Несмотря на имеющиеся преимущества, численность населения МО сокращается большими темпами, чем в среднем по региону.

Учитывая имеющийся потенциал и портфель планируемых к реализации инвестиционных проектов, перспективными направлениями развития района являются рыболовство и рыбопереработка, а также освоение минерально-сырьевой базы. В рыбохозяйственном комплексе предусматривается обновление флота, наращивание мощностей по береговой переработке рыбы и рыбных отходов. Район – потенциальный центр добычи, с проектами разработки, где разведаны рудное и рассыпное золото, серебро, платина, оливиниты, сера, нефть и газ. В ближайшей перспективе планируется добыча полезных ископаемых на золоторудном месторождении Кумроч, где АО «Быстринская горная компания» осуществляет строительство горно-обогатительного комбината.



УСТЬ-КАМЧАТСКИЙ

МУНИЦИПАЛЬНЫЙ РАЙОН

НАСЕЛЕНИЕ

Численность, чел.

	2015	2019	2023*
край	316 116	313 016	288 947
район	10 052	9 066	8 450
п. Усть-Камчатск	3 773	3 478	3 331
п. Ключи	4 834	4 436	4 049
п. Козыревск	1 085	978	885
с. Крутоберегово	267	252	132
с. Майское	93	75	53

Изменение в 2023 к 2015 г., %

-8,9

-18,5

-11,7

-16,2

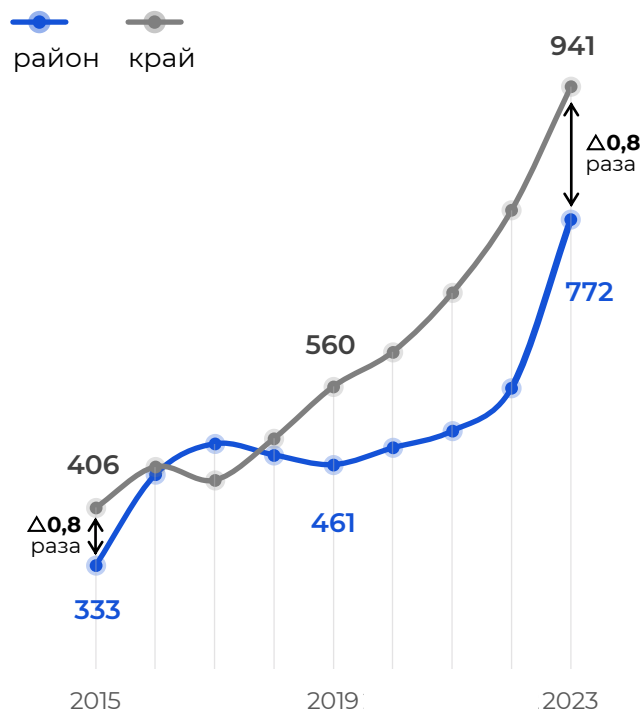
-18,4

-50,6

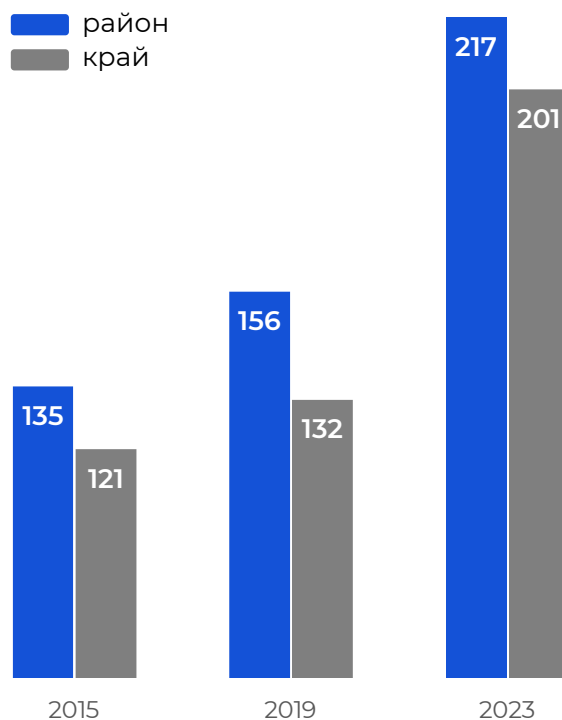
-43,0

* – с учетом итогов ВПН-2020

Налогооблагаемые денежные доходы ФЛ и ИП на душу населения, тыс. руб.



Социальные и другие выплаты, тыс. руб.



Налогооблагаемые доходы в расчете на 1 налогоплательщика 2023 г., тыс. руб.

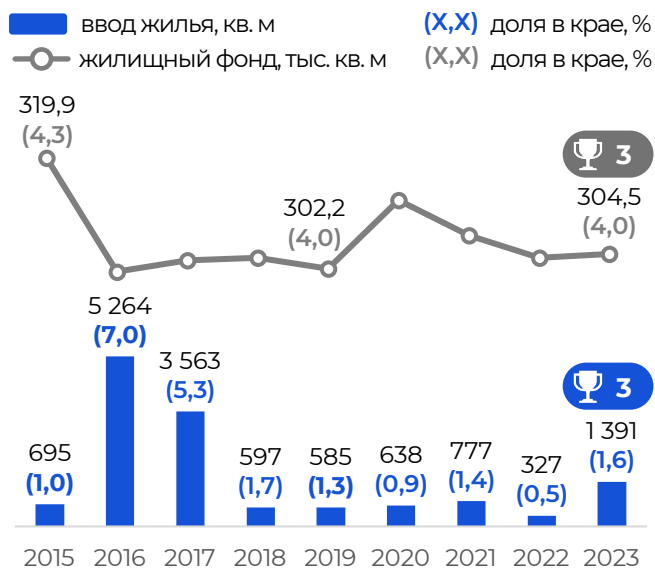


Источники: https://kamgov.ru/minter/current_activities/spravocnik-administrativno-territorialnogo-ustrojstva; паспорта муниципальных образований Камчатского края; БД ПМО; https://rosstat.gov.ru/storage/mediabank/urov_2010-2023.xlsx; https://www.nalog.gov.ru/rn41/related_activities/statistics_and_analytics/forms/



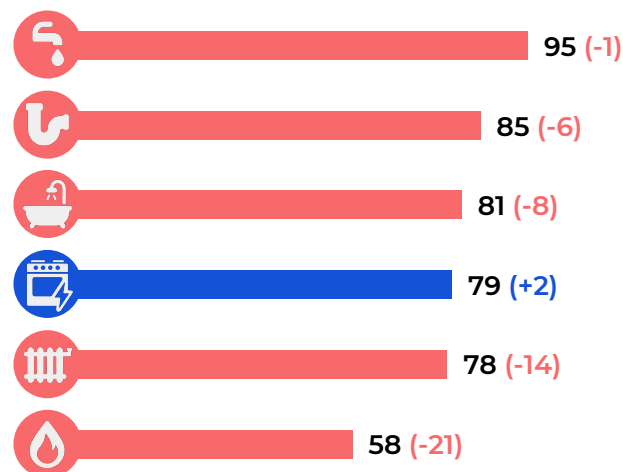
УСЛОВИЯ ЖИЗНИ

Жилищный фонд и ввод жилья

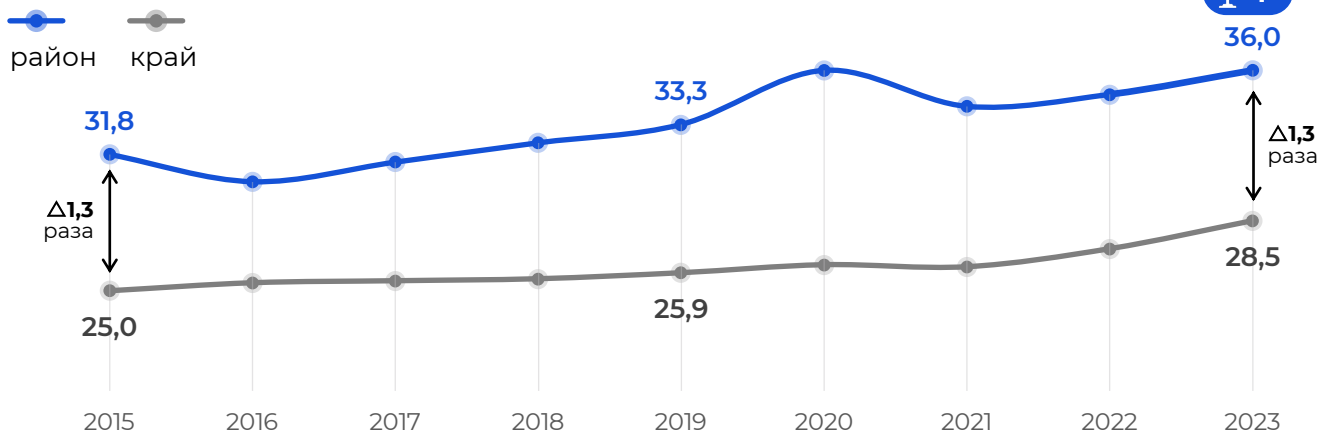


Благоустройство жилищного фонда в 2023 г.

XX – доля от всего жилфонда по МО, %
 (+/-XX) – сравнение с краем, п. п.



Обеспеченность жильем, кв. м/чел.



Социальная напряженность, соотношение с удельными значениями по краю



Источники: Камчатстат; БД ПМО, Министерство социального благополучия и семейной политики Камчатского края; Минэкономразвития Камчатского края; УМВД по Камчатскому краю



УСТЬ-КАМЧАТСКИЙ

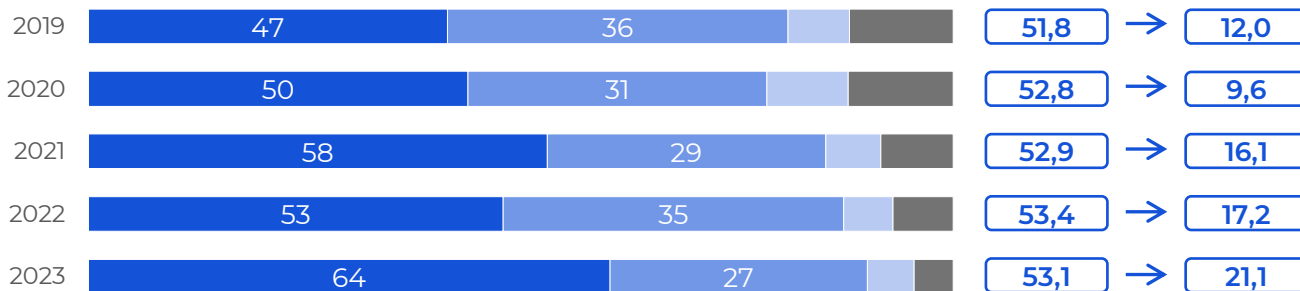
МУНИЦИПАЛЬНЫЙ РАЙОН

ЭКОНОМИКА

Доходы хозяйствующих субъектов без МСП, %

Доля МСП, %

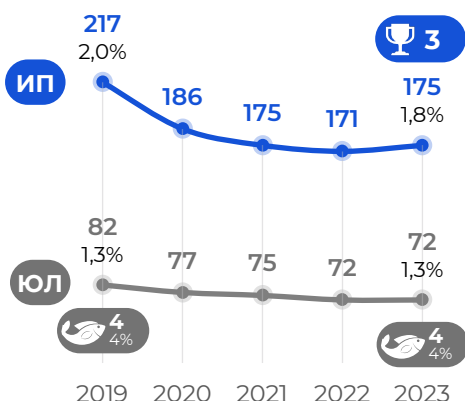
Доходы, млрд руб.



■ рыболовство
 ■ переработка и консервирование рыбы, ракообразных и моллюсков
■ торговля оптовая и розничная; ремонт автотранспортных средств и мотоциклов
 ■ иные виды деятельности

Хозяйствующие субъекты, ед.

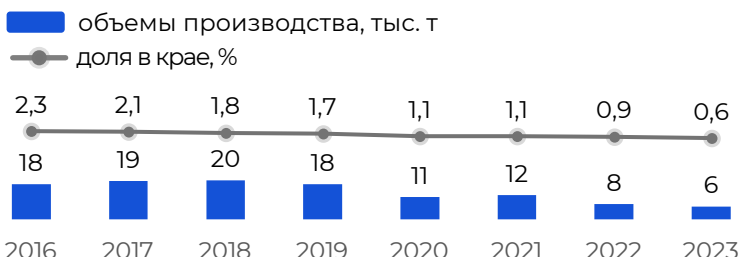
X,X доля в крае, %



Продукция сельского хозяйства, ТОНН



Рыба переработанная и консервированная, ракообразные и моллюски*




* – 2022 и 2023 гг. без субъектов МП

ПОТЕНЦИАЛ

Запасы полезных ископаемых, доля в крае в 2023 г., %



Водные биологические ресурсы в 2023 г., тыс. т



Земельный фонд, тыс. га, доля в крае в 2023 г., %

4 083,7

 9%
всего, в т. ч.:

Источники: <https://spark-interfax.ru/>; данные Минприроды России; <https://fish.gov.ru/otraslevaya-deyatelnost/>; паспорта муниципальных образований Камчатского края



КАРАГИНСКИЙ МУНИЦИПАЛЬНЫЙ РАЙОН

Район замыкает тройку лидеров по экономическому развитию среди территорий края.

Это связано как с уникальным географическим положением, обеспечивающим выходы к Охотскому и Беринговому морям, так и имеющимся природно-ресурсным потенциалом – наличие запасов высокомаржинальных полезных ископаемых. В совокупности данные факторы исторически определили отраслевую специализацию экономики района. Доминирующая роль отводится рыбохозяйственному комплексу, который генерирует более 70% доходов предприятий (без учета МСП) в муниципальном образовании. Значительный вклад в экономику района вносит добыча руд драгоценных металлов (на Озерновском месторождении добывается более 1/5 золота и 1/10 серебра от общего объема в крае). Экономика территории определила систему расселения вблизи значимых предприятий рыбохозяйственного комплекса, большинство из которых сформировались еще в советский период (ООО «Тымлатский рыбокомбинат», АО «Колхоз им. Бекерева, ООО «Восточный берег», ООО «Корякморепродукт», ООО «РК Оссорский» и др.).

Экономическая специализация определяет и структуру занятости, в которой численность трудоустроенных, в том числе вахтовым методом, превышает численность местного населения.



Сезонный характер занятости с высокой долей вахтового труда определяют и условия жизни в районе. Строительство нового жилья практически не ведется, а существующий жилищный фонд, преимущественно сформированный еще в советское время, по уровню благоустройства в значительной степени уступает среднекраевым параметрам. Социальная среда характеризуется высоким уровнем преступности, в первую очередь убийств, что также негативно сказывается на закреплении приезжих на территории района.

Несмотря на неблагоприятные условия для жизни, предприятиям рыбохозяйственного комплекса и добывающего сектора, где уровень заработных плат превышает среднекраевое значение, удастся закрыть потребность в рабочей силе. Более того, в условиях слабой транспортной доступности (только водный или воздушный транспорт) и изолированного энергоснабжения предприятия генерируют высокие доходы, обеспечивают высокую рентабельность.

В ближайшей перспективе экономика района будет базироваться на развитии традиционных для района отраслей с увеличением доли обрабатывающих производств, в частности береговой переработки рыбной продукции и рыбных отходов. Это будет способствовать созданию постоянных рабочих мест, что позволит повысить уровень занятости местного населения и создать стимул для повышения качества жизни и комфортности среды проживания с целью закрепления на территории приезжих работников.



НАСЕЛЕНИЕ

Численность, чел.

	2015	2019	2023*
край	316 116	313 016	288 947
район	3 695	3 555	3 457
п. Оссора	2 051	1 983	1 844
с. Карага	290	273	337
с. Кострома	67	70	31
с. Ивашка	554	531	637
с. Тымлат	631	652	490
с. Ильпырское	102	100	118

Изменение
в 2023 к 2015 г.,
%

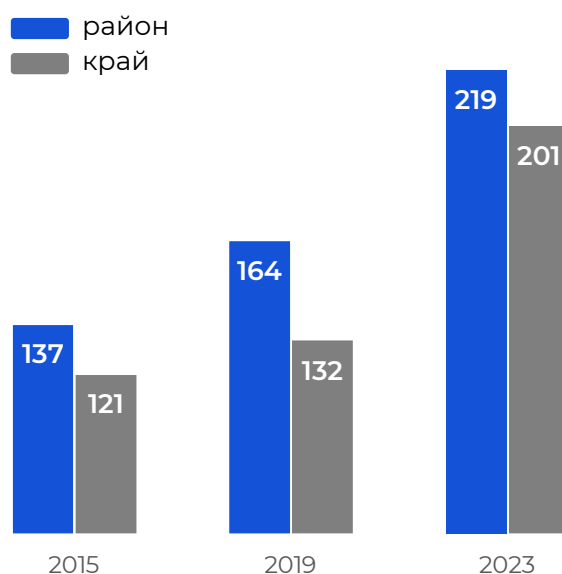
-8,9
-9,5
-10,1
+16,2
-53,7
+15,0
-22,3
+15,7

* – с учетом итогов ВПН-2020

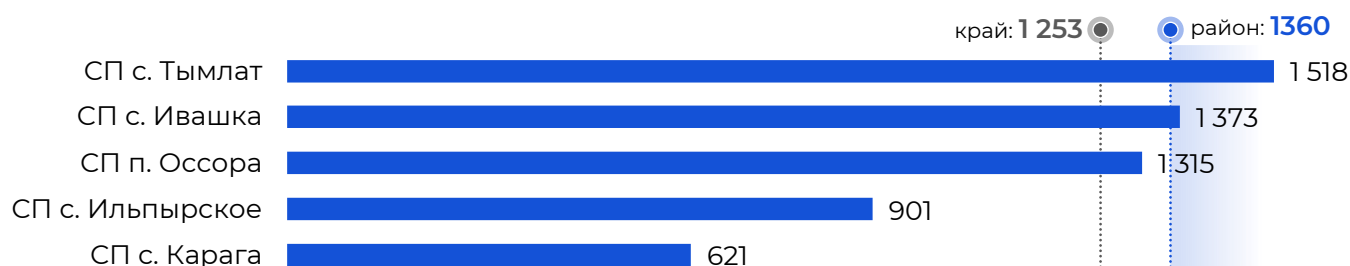
Налогооблагаемые денежные
доходы ФЛ и ИП на душу
населения, тыс. руб.



Социальные
и другие выплаты,
тыс. руб.



Налогооблагаемые доходы в расчете на 1 налогоплательщика 2023 г., тыс. руб.



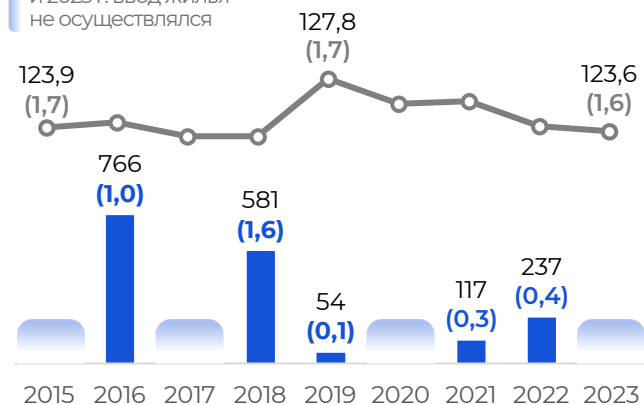


УСЛОВИЯ ЖИЗНИ

Жилищный фонд и ввод жилья

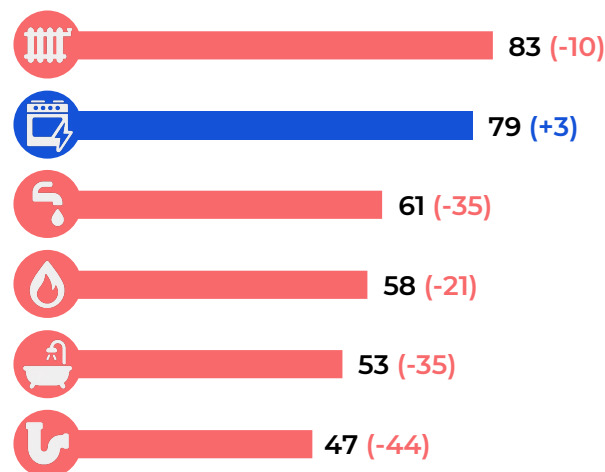
■ ввод жилья, кв. м (X,X) доля в крае, %
 ○ жилищный фонд, тыс. кв. м (X,X) доля в крае, %

в 2015, 2017, 2020 и 2023 г. ввод жилья не осуществлялся



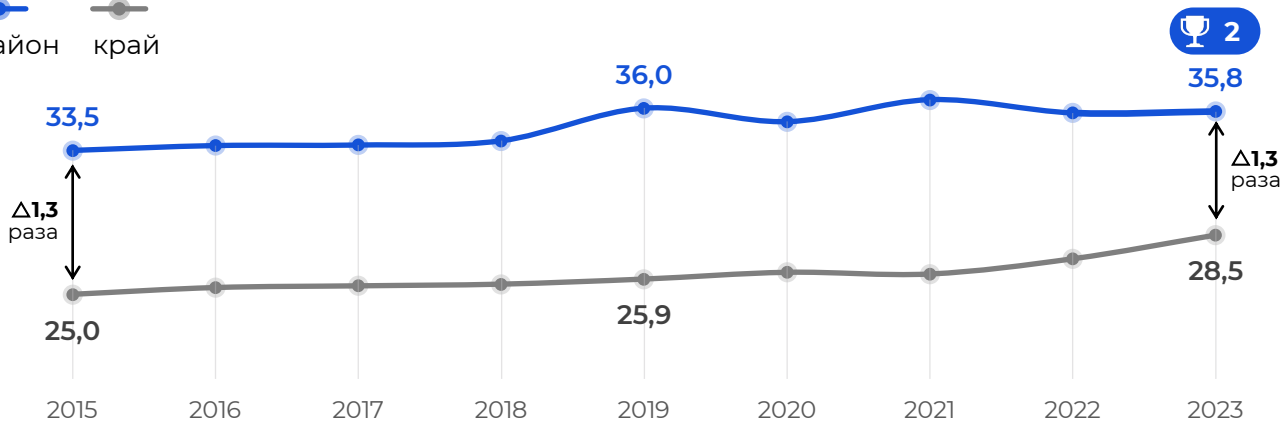
Благоустройство жилищного фонда в 2023 г.

XX – доля от всего жилфонда по МО, %
 (+/-XX) – сравнение с краем, п. п.



Обеспеченность жильем, кв. м/чел.

● район ● край



Социальная напряженность, соотношение с удельными значениями по краю

Год	Уровень социального сиротства	Объем розничных продаж крепкой алкогольной продукции	Убийства
2019	нет	0,70	11,63
2020	1,80	0,76	2,47
2021	1,63	0,68	2,55
2022	нет	0,62	3,65
2023	0,54	0,66	3,70

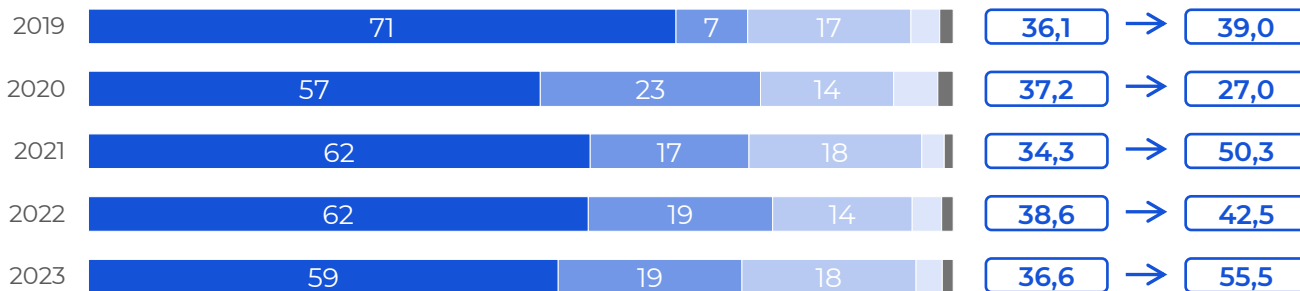


ЭКОНОМИКА

Доходы хозяйствующих субъектов без МСП, %

Доля МСП, %

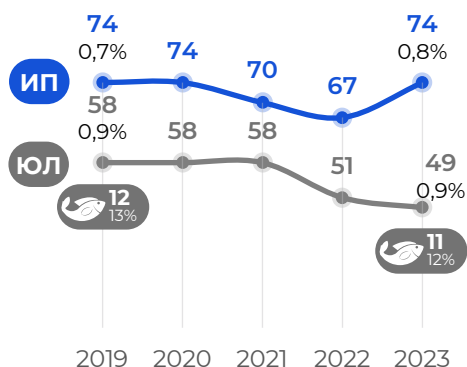
Доходы, млрд руб.



- рыболовство
- работы геолого-разведочные в области изучения недр и воспроизводства МСБ
- переработка и консервирование рыбы, ракообразных и моллюсков
- обеспечение электрической энергией, газом и паром; кондиционирование воздуха
- иные виды деятельности

Хозяйствующие субъекты, ед.

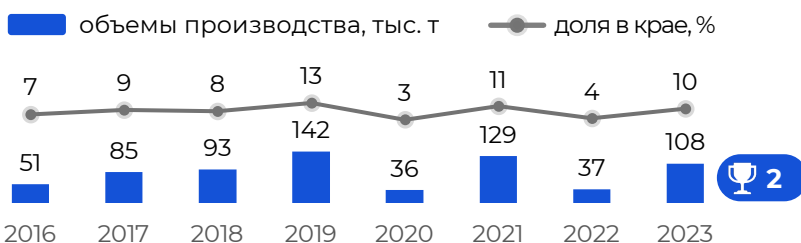
X,X доля в крае, %



Добыча полезных ископаемых, доля в крае в 2023 г., %

21 Au Золото **12 Ag Серебро**

Рыба переработанная и консервированная, ракообразные и моллюски*



* – 2022 и 2023 гг. без субъектов МП

ПОТЕНЦИАЛ

Запасы полезных ископаемых, доля в крае в 2023 г., %

Au

Золото

12

Ag

Серебро

4

Водные биологические ресурсы в 2023 г., тыс. т



Карагинская подзона

> 300



Западно-Камчатская подзона

> 500

Олени пастбища, доля в крае в 2023 г., %





НАСЕЛЕНИЕ

Численность, чел.

	2015	2019	2023*	Изменение в 2023 к 2015 г., %
край	316 116	313 016	288 947	-8,9
район	4 113	3 732	3 523	-16,3
с. Тилички	1 403	1 298	1 647	+17,4
с. Корф	169	149	18	-89,3
с. Вывенка	410	402	295	-28,0
с. Пахачи	388	332	263	-32,2
с. Средние Пахачи	352	339	271	-23,0
с. Апука	252	228	220	-12,7
с. Ачайваям	458	447	334	-27,1
с. Хаилино	681	645	475	-30,2

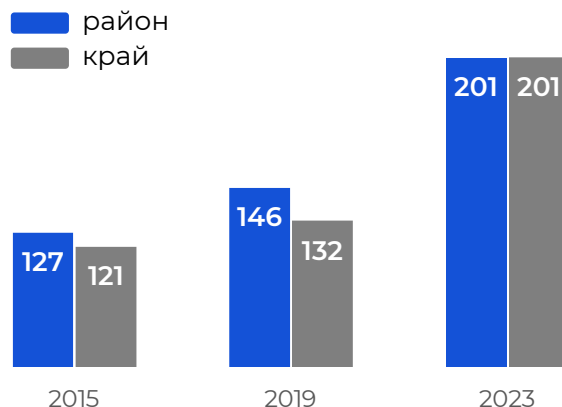
Изменение в 2023 к 2015 г., %

* – с учетом итогов ВПН-2020

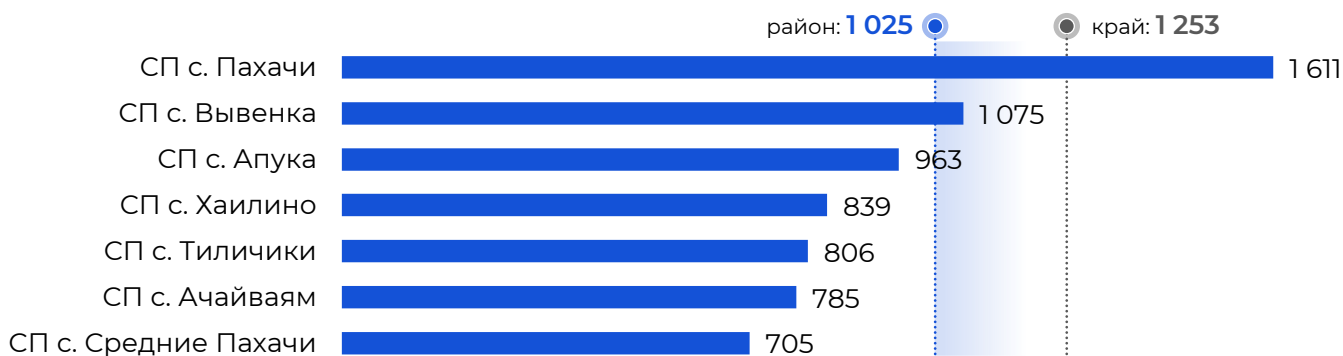
Налогооблагаемые денежные доходы ФЛ и ИП на душу населения, тыс. руб.



Социальные и другие выплаты, тыс. руб.



Налогооблагаемые доходы в расчете на 1 налогоплательщика 2023 г., тыс. руб.



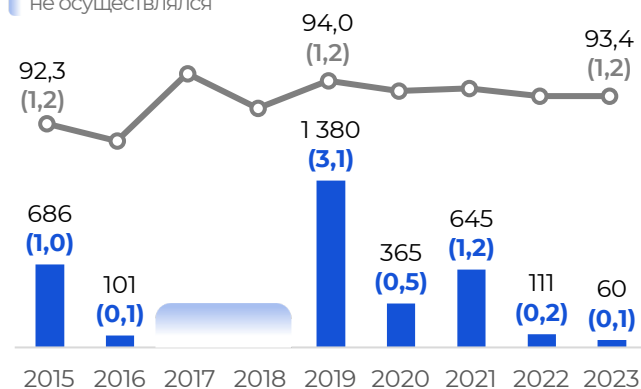


УСЛОВИЯ ЖИЗНИ

Жилищный фонд и ввод жилья

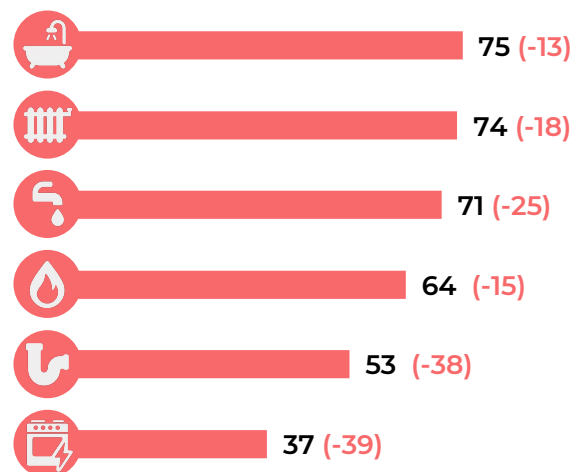
■ ввод жилья, кв. м (X,X) доля в крае, %
 ○ жилищный фонд, тыс. кв. м (X,X) доля в крае, %

в 2017 и 2018 гг. ввод жилья не осуществлялся



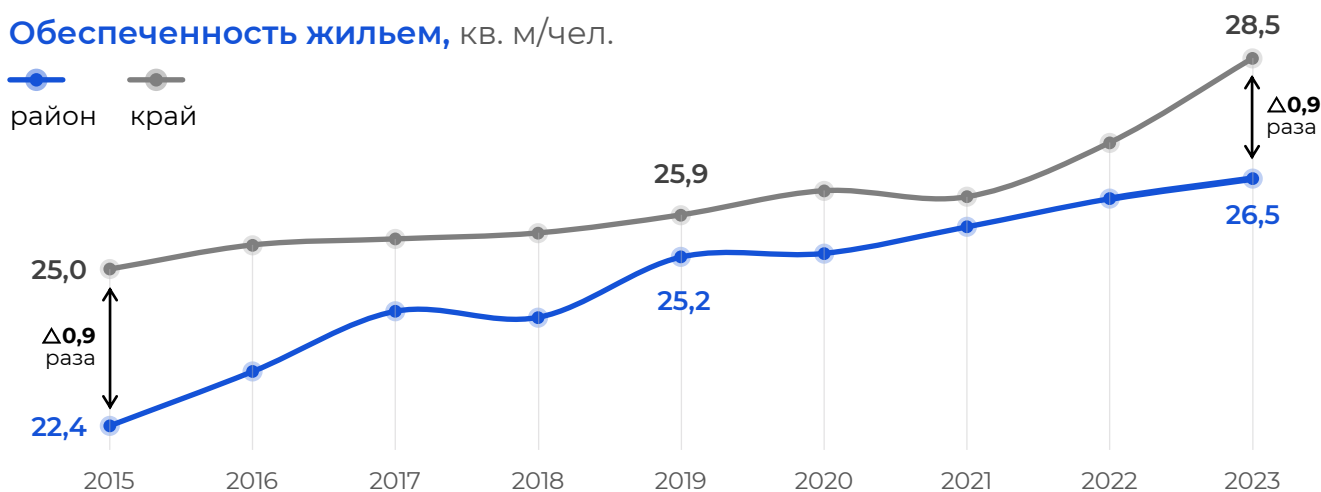
Благоустройство жилищного фонда в 2023 г.

XX – доля от всего жилфонда по МО, %
 (+/-XX) – сравнение с краем, п. п.



Обеспеченность жильем, кв. м/чел.

● район ● край



Социальная напряженность,

соотношение с удельными значениями по краю

Год	Уровень социального сиротства	Объем розничных продаж крепкой алкогольной продукции	Убийства
2019	0,82	0,54	нет
2020	нет	0,52	7,11
2021	нет	0,59	4,99
2022	нет	0,55	нет
2023	нет	0,44	нет



ЭКОНОМИКА

Доходы хозяйствующих субъектов без МСП, %

Доля МСП, %

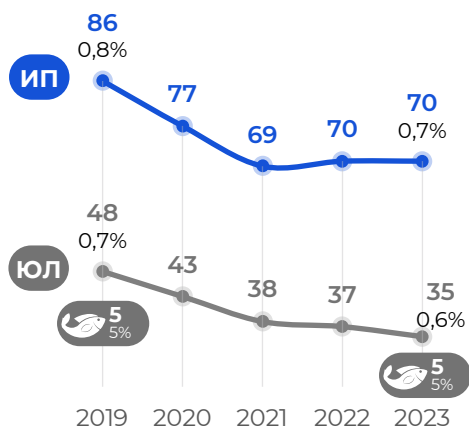
Доходы, млрд руб.



- рыболовство
- торговля оптовая и розничная; ремонт автотранспортных средств и мотоциклов
- переработка и консервирование рыбы, ракообразных и моллюсков
- разведение оленей
- деятельность морского грузового транспорта
- иные виды деятельности

Хозяйствующие субъекты, ед.

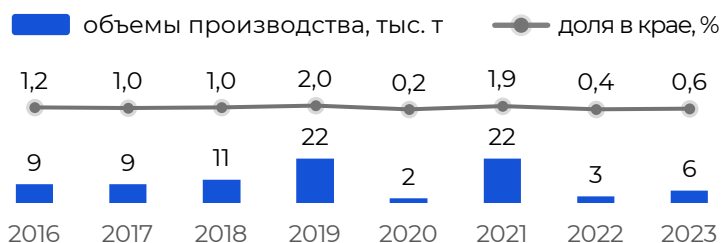
X,X доля в крае, %



Добыча полезных ископаемых, доля в крае в 2023 г., %



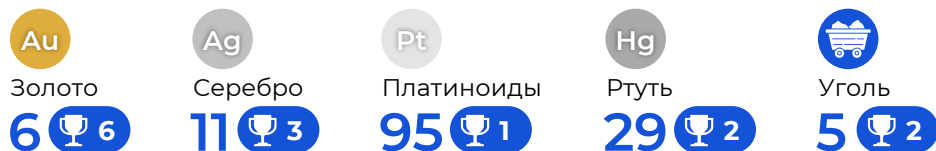
Рыба переработанная и консервированная, ракообразные и моллюски*




* – 2022 и 2023 гг. без субъектов МП

ПОТЕНЦИАЛ

Запасы полезных ископаемых, доля в крае в 2023 г., %



Водные биологические ресурсы в 2023 г., тыс. т

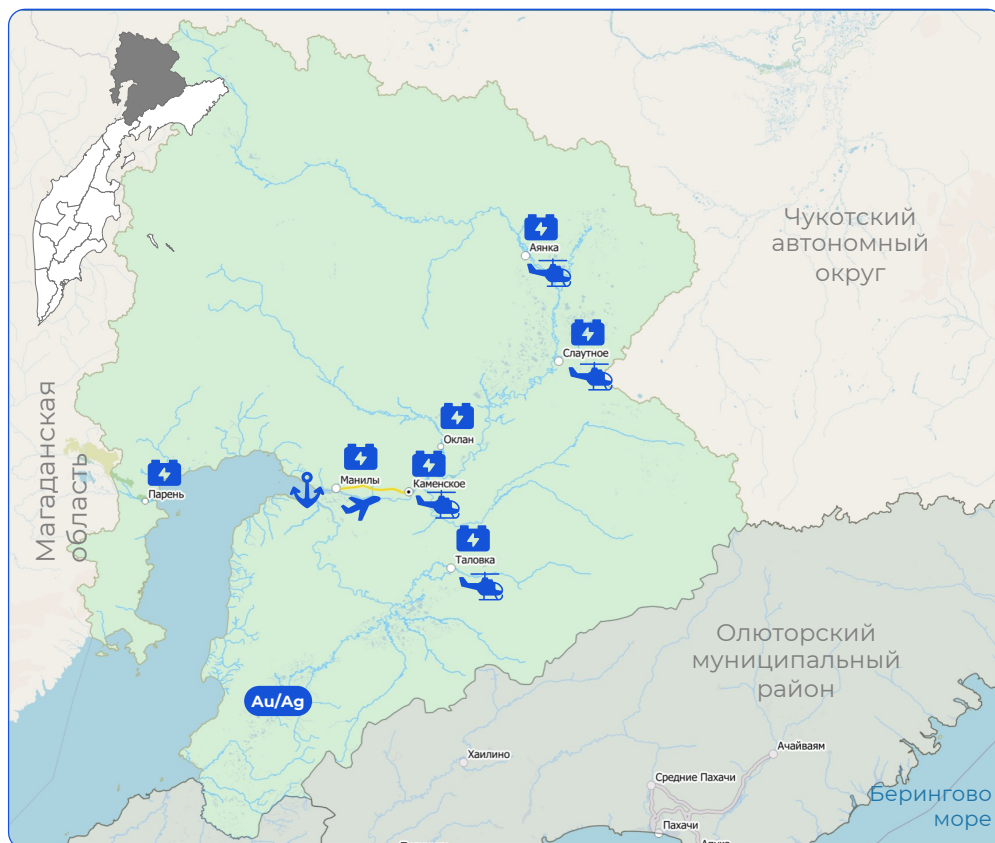


Олени пастбища, доля в крае в 2023 г., %



Удаленное северное расположение, отсутствие наземного транспортного сообщения (исключение – автомобильная дорога от с. Каменское до с. Манилы), имеющийся минерально-ресурсный потенциал определили состав населения, структуру его расселения, а также специализацию экономики района.

Так, население в основном представлено КМНС (около 2/3 от жителей района, в динамике доля увеличивается), которые проживают в небольших национальных поселениях и преимущественно занимаются традиционными видами деятельности: рыболовство (в составе родовых общин – РО КМНС «Атмо», РО КМНС коряков «Тумгу», РО КМНС «Енне» и др.), оленеводство (РО КМНС эвенов «Тымкытын», РО КМНС «Прижим», РО КМНС «Пойтл-о» и др.),



охота и сбор дикоросов. Причем по уровню развития оленеводства МО занимает лидирующие позиции в регионе.

Особенности традиционного уклада жизни в совокупности с низкой транспортной доступностью и изолированной системой энергоснабжения существенно ограничивают развитие предпринимательской деятельности в районе.

Доминирующим видом экономической деятельности является добыча руд цветных металлов, которая ведется на месторождении Аметистовое одноименным предприятием из Петропавловска-Камчатского, входящим в группу компаний «Ренова». Привлечение вахтовых работников оказывает влияние на величину налогооблагаемых доходов в расчете на душу населения. Более высокий уровень оплаты труда фиксируется в населенных пунктах, которые расположены вблизи разрабатываемых месторождений (Аметистовое, месторождение бассейна реки Кичаваям). Однако, высокие доходы не способствуют закреплению в районе вахтовых работников, что связано в том числе с более низким по сравнению со среднекраевым уровнем жизни, а также проявлениями факторов социального неблагополучия. Так, муниципалитет является лидером в регионе по доле аварийного жилья (более 90 %), при этом новое строительство носит фрагментарный характер.

Учитывая влияние вышеуказанных факторов, дальнейшее развитие района будет связано с реализацией его природного и минерально-ресурсного потенциалов.

Территория располагает в крупнейшей металлогенетической провинции страны и Тихоокеанского региона, что открывает дополнительные перспективы для геологоразведки и добычи благородных металлов (золото, серебро, платина и др.). Так, в среднесрочном периоде планируется модернизация ГОК на месторождении Аметистовое. Кроме того, в районе имеется ряд перспективных нефтегазоносных и угленосных площадей.

Самые высокие приливы Тихого океана в Пенжинской губе Охотского моря создают предпосылки для развития альтернативной энергетики (строительство приливной электростанции).

При этом расширение хозяйственного освоения района должно учитывать наличие ООПТ (Корякский государственный природный заповедник) и интересы КМНС, связанные не только с сохранением культуры и быта, но и с развитием традиционных видов деятельности, улучшением условий жизни, что создаст предпосылки для этнотуризма.



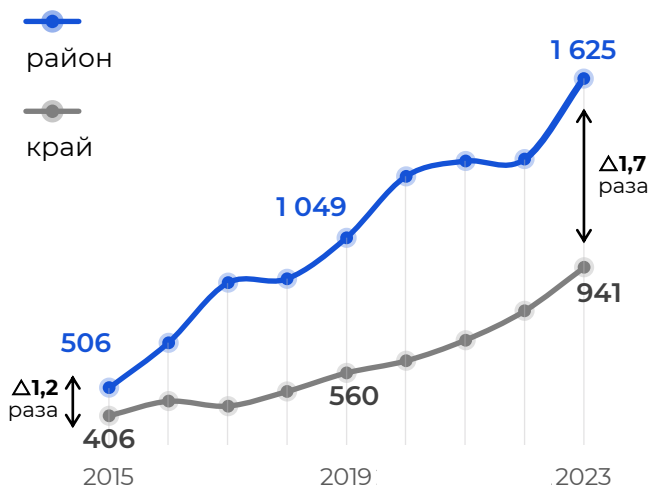
НАСЕЛЕНИЕ

Численность, чел.

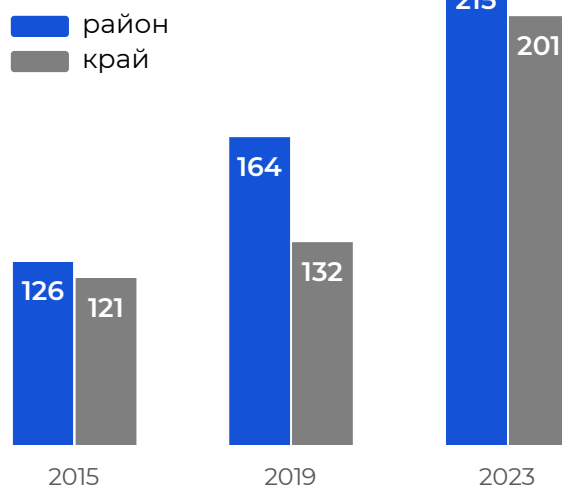
	2015	2019	2023*	Изменение в 2023 к 2015 г., %
край	316 116	313 016	288 947	-8,9
район	2 190	2 009	1 959	-12,2
с. Каменское	589	524	584	-0,8
с. Слаутное	240	232	230	-4,2
с. Таловка	217	203	153	-29,5
с. Оклан	45	40	43	-4,4
с. Аянка	279	259	239	-14,3
с. Манилы	759	694	654	-13,8
с. Парень	61	57	56	-8,2

* – с учетом итогов ВПН-2020

Налогооблагаемые денежные доходы ФЛ и ИП на душу населения, тыс. руб.



Социальные и другие выплаты, тыс. руб.



Налогооблагаемые доходы в расчете на 1 налогоплательщика 2023 г., тыс. руб.



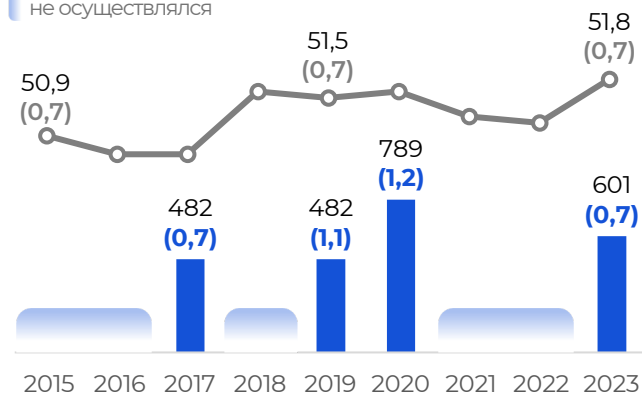


УСЛОВИЯ ЖИЗНИ

Жилищный фонд и ввод жилья

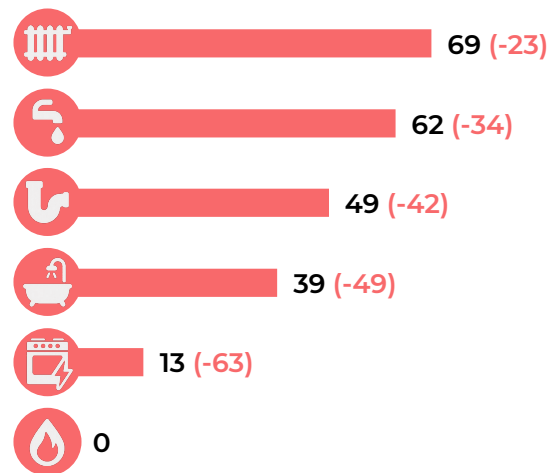
■ ввод жилья, кв. м (X,X) доля в крае, %
 ○ жилищный фонд, тыс. кв. м (X,X) доля в крае, %

в 2015, 2016, 2018, 2021 и 2022 гг. ввод жилья не осуществлялся



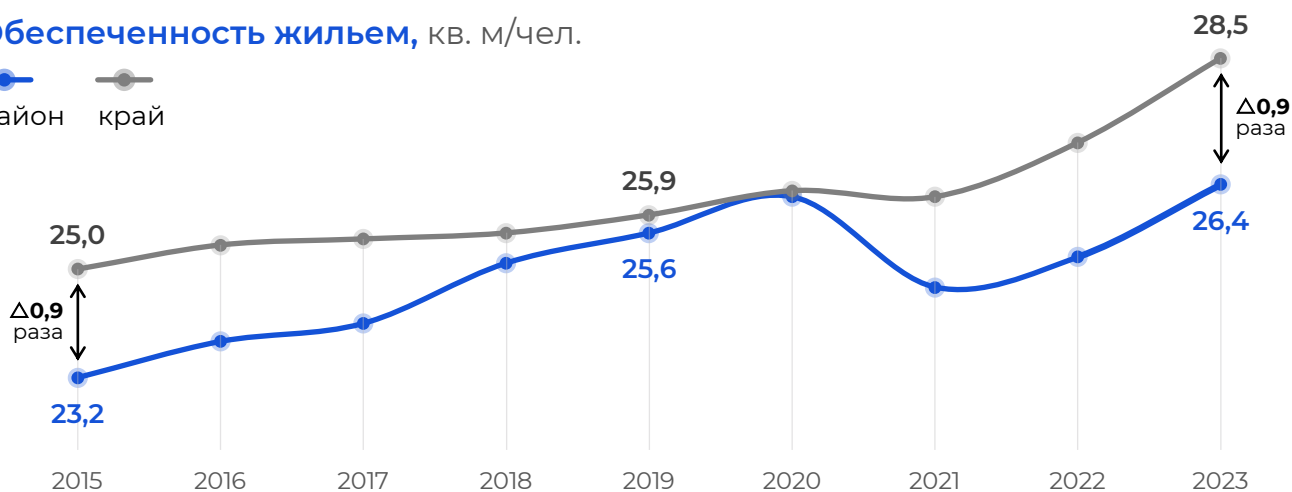
Благоустройство жилищного фонда в 2023 г.

XX – доля от всего жилфонда по МО, %
 (+/-XX) – сравнение с краем, п. п.



Обеспеченность жильем, кв. м/чел.

● район ● край



Социальная напряженность,

соотношение с удельными значениями по краю

Год	Уровень социального сиротства	Объем розничных продаж крепкой алкогольной продукции	Убийства
2019	3,77	0,16	6,83
2020	3,26	0,20	нет
2021	3,33	0,24	9,29
2022	1,45	0,23	6,41
2023	3,64	0,23	нет

Источники: Камчатстат; БД ПМО, Министерство социального благополучия и семейной политики Камчатского края; Минэкономразвития Камчатского края; УМВД по Камчатскому краю



ЭКОНОМИКА

Доходы хозяйствующих субъектов без МСП, %



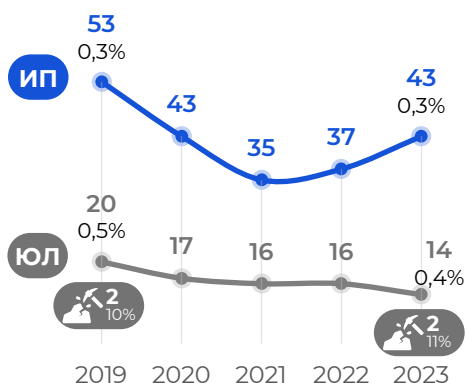
Доля МСП, %

Доходы, млрд руб.

🏆 7

Хозяйствующие субъекты, ед.

X,X доля в крае, %



Добыча полезных ископаемых, доля в крае в 2023 г., %

27 Au Золото 🏆 2 58 Ag Серебро 🏆 1

Продукция сельского хозяйства, ТОНН

■ скот и птица (в убойном весе)



ПОТЕНЦИАЛ

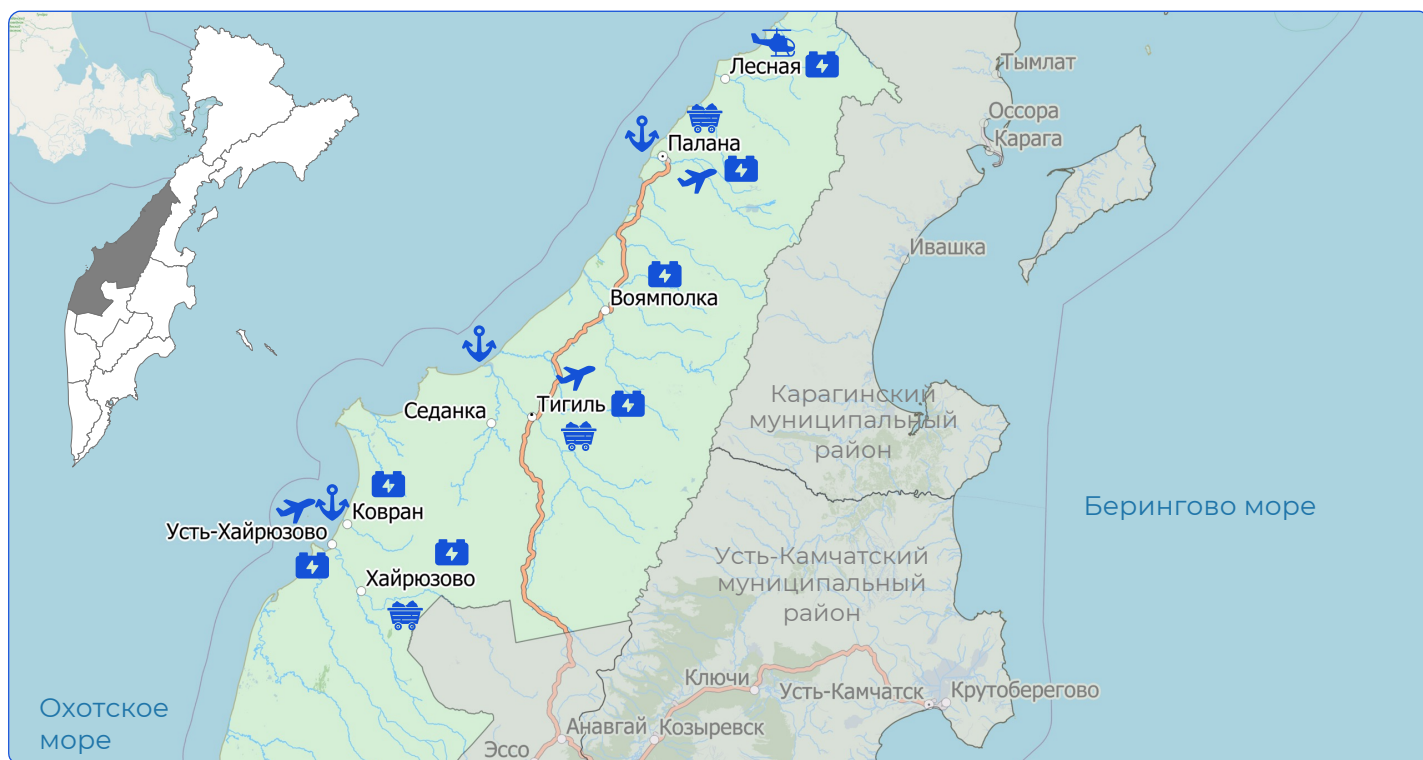
Запасы полезных ископаемых, доля в крае в 2023 г., %



Олени пастбища, доля в крае в 2023 г., %

🏆 1





МО выделяется фокусом на рыболовстве, оленеводстве и сохранении культуры коренных малочисленных народов севера (доля которых в составе жителей Тигильского муниципального района и пгт. Палана более 52 %).

На территории муниципалитетов функционируют родовые и территориальные общины, основными видами деятельности которых являются рыболовство (РО «Сокол», РО КМНС «МЭМ», РО «Капер», ТСО КМНС «Камчадал»), сбор дикоросов (РО Мироновых малочисленного народа ительмены «Тарбаган», ТСО коренного малочисленного народа коряков «Дархита»), охота, отлов и отстрел диких животных (РО «ЮНЭТ», ТСО «Родник», семейная РО КМНС «Кахтана»).

Традиционным видом деятельности в МО является оленеводство, но его вклад в экономику незначителен, так как преимущественно осуществляется отдельными оленеводами. ООО «Возрождение развития оленеводства» является единственным оленеводческим предприятием территории с полной цепочкой переработки. Производством является практически безотходным (уровень переработки достигает 95%). На предприятии работают в основном представители коренных малочисленных народов (90 % от штатной численности).

В районе разрабатывается угольный разрез (ООО «Палана-уголь»), продукция которого используется для обеспечения функционирования котельных пгт. Палана.

Более пятой части доходов в экономике формируется предприятиями строительного сектора, которые задействованы на реконструкции объектов транспортной, коммунальной и социальной инфраструктуры.

Несмотря на превалирование в экономике рыбопромышленного сектора, по уровню налогооблагаемых доходов населения МО занимает лишь 12-е место в крае. Это объясняется, в том числе масштабами деятельности рыболовецких предприятий, которые в значительной степени представлены родовыми общинами КМНС.

Данные факторы в совокупности с суровыми климатическими условиями, удаленностью и низкой транспортной доступностью, незначительными темпами строительства нового жилья, недостаточным уровнем благоустройства существующего жилого фонда, проявлением факторов социального неблагополучия (особенно убийств) снижают привлекательность территории для проживания.

Основные виды экономической деятельности в районе сохранятся в среднесрочной перспективе. В то же время на территории МО необходимо развивать переработку рыбы и рыбных отходов, продуктов оленеводства. Кроме того, перспективным направлением может стать этнотуризм и связанные с ним сектора креативной индустрии (производство сувенирной продукции, проведение событийных мероприятий и др.).



НАСЕЛЕНИЕ

Численность, чел.

	2015	2019	2023*
край	316 116	313 016	288 947
район с округом	6 754	6 409	6 350
с. Тигиль	1 571	1 394	1 552
с. Усть-Хайрюзово	853	760	764
с. Ковран	231	236	243
с. Воямполка	137	123	119
с. Лесная	397	398	435
с. Хайрюзово	145	126	109
с. Седанка	473	457	440
пгт. Палана	2 947	2 922	2 688

Изменение в 2023 к 2015 г., %

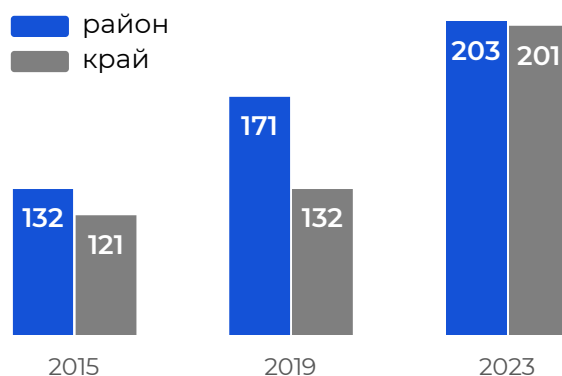
край	-8,9
район с округом	-12,0
с. Тигиль	-1,2
с. Усть-Хайрюзово	-10,4
с. Ковран	+5,2
с. Воямполка	-13,1
с. Лесная	+9,6
с. Хайрюзово	-24,8
с. Седанка	-7,0
пгт. Палана	-8,8

* – с учетом итогов ВПН-2020

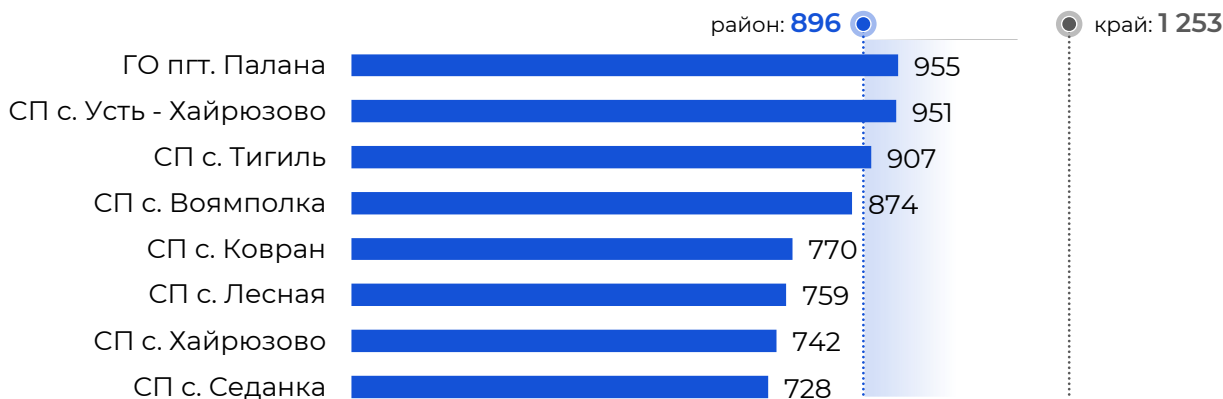
Налогооблагаемые денежные доходы ФЛ и ИП на душу населения, тыс. руб.



Социальные и другие выплаты, тыс. руб.



Налогооблагаемые доходы в расчете на 1 налогоплательщика 2023 г., тыс. руб.

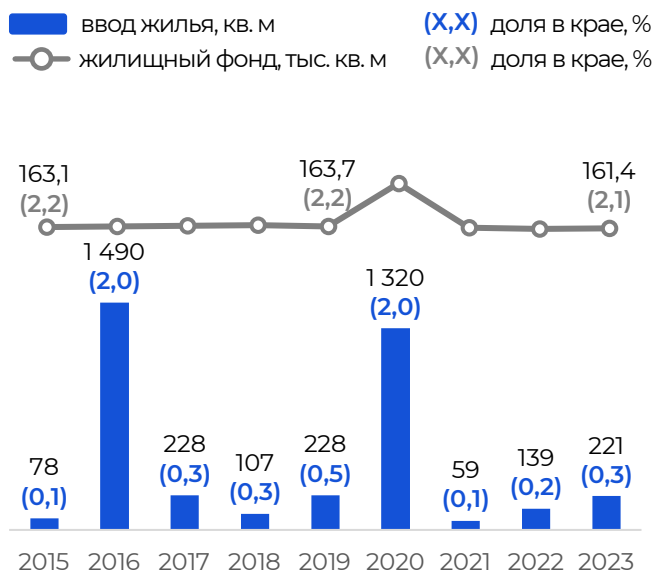


Источники: https://kamgov.ru/minter/current_activities/spravocnik-administrativno-territorialnogo-ustrojstva; паспорта муниципальных образований Камчатского края; БД ПМО; https://rosstat.gov.ru/storage/mediabank/urov_2010-2023.xlsx; https://www.nalog.gov.ru/rn41/related_activities/statistics_and_analytics/forms/



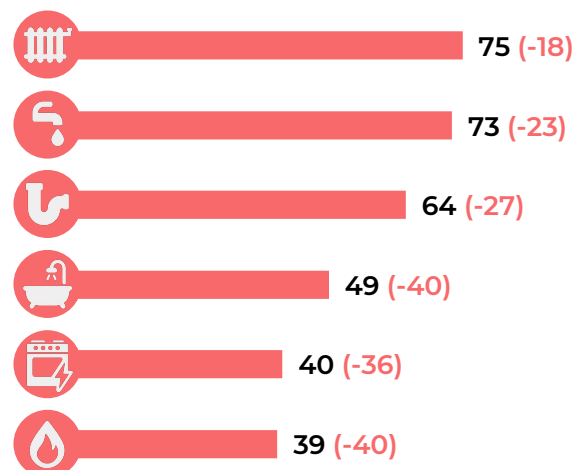
УСЛОВИЯ ЖИЗНИ

Жилищный фонд и ввод жилья



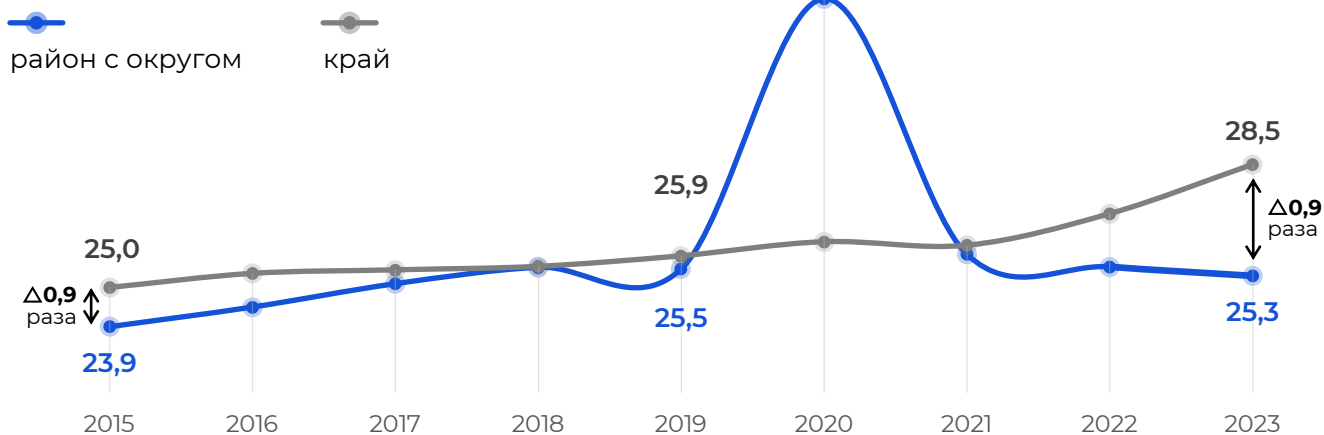
Благоустройство жилищного фонда в 2023 г.*

XX – доля от всего жилфонда по МО, %
 (+/-XX) – сравнение с краем, п. п.



* – сведения приведены по сельскому жилфонду. В ГО пгт. Палана обеспеченность 100%.

Обеспеченность жильем, кв. м/чел.



Социальная напряженность, соотношение с удельными значениями по краю

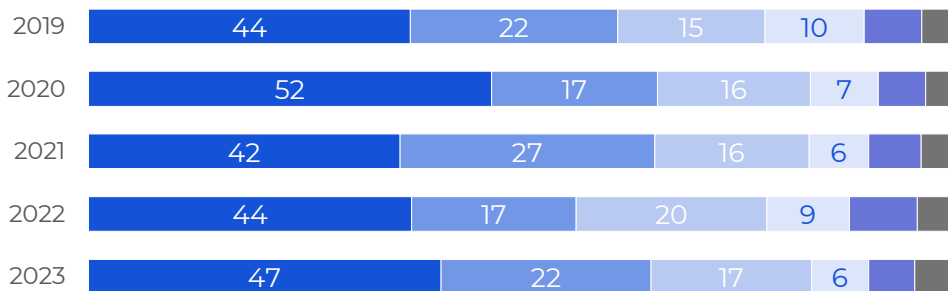


Источники: Камчатстат; БД ПМО, Министерство социального благополучия и семейной политики Камчатского края; Минэкономразвития Камчатского края; УМВД по Камчатскому краю



ЭКОНОМИКА

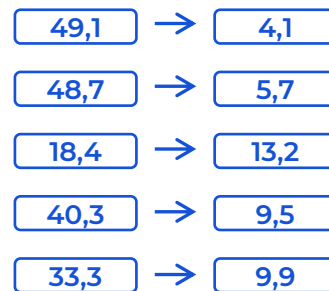
Доходы хозяйствующих субъектов без МСП, %



■ рыболовство
 ■ строительство
 ■ обеспечение электрической энергией, газом и паром; кондиционирование воздуха
■ торговля розничная, кроме торговли автотранспортными средствами и мотоциклами
 ■ добыча угля
■ иные виды деятельности

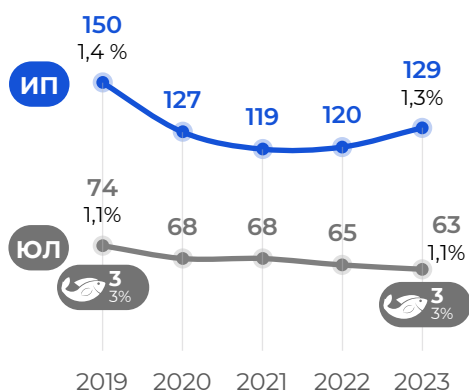
Доля МСП, %

Доходы, млрд руб.



Хозяйствующие субъекты, ед.

X,X доля в крае, %



Добыча полезных ископаемых, доля в крае в 2023 г., %

100 Уголь


Рыба переработанная и консервированная, ракообразные и моллюски*



* – 2022 и 2023 гг. без субъектов МП

ПОТЕНЦИАЛ

Запасы полезных ископаемых, доля в крае в 2023 г., %



Водные биологические ресурсы в 2023 г., тыс. т



Западно-Камчатская подзона

> 500

Олени пастбища, доля в крае в 2023 г., %



РЕЙТИНГ МУНИЦИПАЛЬНЫХ ОБРАЗОВАНИЙ

ПО УРОВНЮ СОЦИАЛЬНО-ЭКОНОМИЧЕСКОГО РАЗВИТИЯ (2023 г.)

Муниципальное образование	Экономика (рейтинг)	Условия жизни (рейтинг)	Специализация	Потенциал
ГО Петропавловск-Камчатский	2	2	 	
Алеутский МО	8	4		
Быстринский МР	7	5		
Елизовский МР	6	1		
Мильковский МО	12	7	 	
Соболевский МР	1	6		
Усть-Большерецкий МР	4	11		
Усть-Камчатский МР	9	3		
Карагинский МР	3	8		
Олюторский МР	10	9		
Пенжинский МР	5	10		
Тигильский МР и ГО пгт. Палана	11	12		

КОНТАКТЫ



КИСЛЕНОК

Александра Анатольевна

Руководитель
Отдела исследования
социально-экономических
процессов

✉ a.kisljenok@vostokgosplan.ru



БУРИК

Михаил Владимирович

Руководитель научных
проектов Отдела исследования
социально-экономических
процессов

✉ m.burik@vostokgosplan.ru



СУХАРЕВА

Елена Алексеевна

Ведущий экономист
Отдела исследования
социально-экономических
процессов

✉ e.suhareva@vostokgosplan.ru



ЯГНИЦЫН

Иван Петрович

Аналитик-дизайнер
сектора «Макроэкономическое
планирование
и прогнозирование»

✉ i.yagnitsyn@vostokgosplan.ru

ПРОЕКТЫ ФАНУ «ВОСТОКГОСПЛАН»

Налоги ДФО
(2025)



Жилищное
строительство в ДФО
в 2024 году (2025)



Сельское хозяйство
на Дальнем Востоке
(2025)



Дальний Восток.
Наука
(2024)



Арт-индустрии Дальнего
Востока. Экспертный
взгляд (2024)



Транспортно-
логистический
вектор Дальнего
Востока (2024)



Демографическая
характеристика
Дальнего Востока (2024)



Рыбохозяйственный
комплекс Дальнего
Востока (2024)



Образование
и занятость в ДФО
(2024)





ВОСТОЧНЫЙ ЦЕНТР
ГОСУДАРСТВЕННОГО
ПЛАНИРОВАНИЯ

СОЦИАЛЬНО-ЭКОНОМИЧЕСКОЕ РАЗВИТИЕ КАМЧАТСКОГО КРАЯ: ТЕРРИТОРИАЛЬНЫЙ РАЗРЕЗ

В дайджесте отражены результаты сравнительной оценки социально-экономического развития Камчатского края в разрезе муниципальных образований. Оценка проведена на основе системы показателей, отражающих достигнутый уровень экономического развития, экономическую динамику и условия жизни на данной территории. Издание включает профиль каждого муниципального образования (район, округ), который содержит ключевую информацию о территории: численность населения, жилищные условия и уровень социальной напряженности, уровень доходов, экономическая активность, отраслевая специализация и потенциал.

Выражаем благодарность за консультационную поддержку в подготовке дайджеста Заместителю Председателя Камчатского краевого отделения ВОО РГО, м.н.с. Камчатского филиала ФГБУН Тихоокеанский институт географии ДВО РАН Михайловой Татьяне Робертовне.

Хабаровск

+7 (4212) 51-69-09

info@vostokgosplan.ru

ул. Льва Толстого, 8

Москва

+7 (495) 120-20-05

filial@vostokgosplan.ru

Веб-сайт



Телеграм



Федеральное автономное научное учреждение «Восточный центр государственного планирования» (ФАНУ «Востокгосплан») является подведомственным учреждением Министерства Российской Федерации по развитию Дальнего Востока и Арктики, выполняющим научно-исследовательские и экспертно-аналитические работы в области социально-экономического развития Дальневосточного федерального округа и Арктической зоны Российской Федерации.

Настоящее сообщение содержит исключительно информацию общего характера. ФАНУ «Востокгосплан» не предоставляет посредством данного сообщения каких-либо консультаций или услуг профессионального характера. Прежде чем принять какое-либо решение или предпринять какие-либо действия, которые могут отразиться на вашем финансовом положении или состоянии дел, проконсультируйтесь с квалифицированным специалистом. ФАНУ «Востокгосплан» не несет ответственности за какие-либо убытки, понесенные любым лицом, использующим настоящую публикацию.